

## Landschaftspflegerische Maßnahmen

<b>E1</b>	<b>K 1, K 2</b>
Entwicklung einer artenreichen Mähwiese	

<b>A1</b>	<b>K 3, K 4</b>
Anlage einer (Feld-) Hecke	





<b>G1</b>	<b>K 5</b>
Anlage einer (Feld-) Hecke; Ausgleich für die Inanspruchnahme ländlich geprägter Flächen	

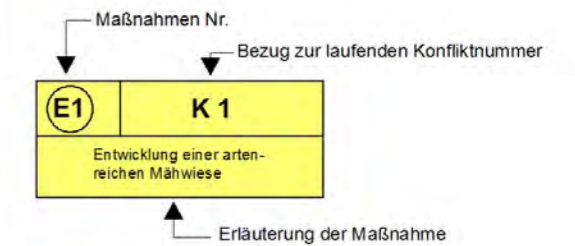
<b>S</b>	<b>K 6</b>
Schutz von angrenzenden Biotopstrukturen durch beispielsweise einen Schutzzaun	

<b>S1</b>	<b>K 6</b>
Schutz von Einzelbäumen und Gehölzen	






## Landschaftspflegerischer Begleitplan zum Bebauungsplan Niederzier Nr. C 26 „Selhausener Driesch“ (Wohnpark-Schoeller)

Karte 2: Maßnahmenplan

-  Entwicklung einer artenreichen Mähwiese (3.5)
-  Anlage einer (Feld-) Hecke (7.2)
-  Schutzzaun während der Bauarbeiten
-  Zu pflanzender Solitärbaum



- S = Schutzmaßnahme
- A = Ausgleichsmaßnahme
- E = Ersatzmaßnahme
- G = Gestaltungsmaßnahme

-  Baufenster
-  geplante Erschließungsstraße
-  Baum / Gehölz bleibt erhalten
-  Geltungsbereich des Bebauungsplanes
-  geplante Flächen für Maßnahmen zum Schutz, zur Pflege und zur Entwicklung von Natur und Landschaft

Kartengrundlage:  
Ausschnitte aus der Deutschen Flurkarte  
Januar 2015

 **Hering Consult**  
Umwelt- und Landschaftsplanung

Dipl.-Geograph  
Rolf Hering

Fon: 0241-54554  
Fax: 0241-5153899  
E-Mail: info@hering-consult.de

Altstr. 72  
52066 Aachen

