

ABWÄGUNG ZU DEN BEHÖRDEN UND TÖBS

**Zur 1. Änderung des vorhabenbezogenen Bebauungsplanes
Nr. D6 „Asphaltmischanlage mit Brech- und Klassieran-
lage“**



Gemeinde Niederzier – Ortslage Ellen

IMPRESSUM

Juni 2020

Auftraggeber:

Gemeinde Niederzier

Rathausstraße 8
52382 Niederzier

Verfasser:

VDH Projektmanagement GmbH

Maastrichter Straße 8, 41812 Erkelenz

T 02431 – 97 31 80

F 02431 – 97 31 820

E info@vdh.com

W www.vdh.com



i.A. M.Sc. Ramona Grothues



i.A. M.Sc. Miriam El Omari

Projektnummer: 18-64

INHALT

1	AMPRION GMBH	1
1.1	Mit Schreiben vom 19.03.2020.....	1
1.1.1	Keine Bedenken.....	1
2	BEZIRKSREGIERUNG ARNSBERG – ABT. 6 (BERGBAU UND ENERGIE IN NRW)	1
2.1	Mit Schreiben vom 03.04.2020.....	1
2.1.1	Bergbau.....	1
2.1.2	Sümpfungsmaßnahmen.....	2
2.1.3	Weitere Beteiligung.....	3
2.1.4	Kennzeichnung.....	3
2.1.5	Bearbeitungshinweis.....	4
3	BEZIRKSREGIERUNG DÜSSELDORF – DEZ. 22 (GEFAHRENABWEHR, HAFENSICHERHEIT, KAMPFMITTELBESEITIGUNG)	5
3.1	Mit Schreiben vom 16.04.2020.....	5
3.1.1	Kampfmittel Luftbildauswertung.....	5
3.1.2	Anlage 1.....	7
4	BEZIRKSREGIERUNG KÖLN – DEZERNAT 53	8
4.1	Mit Schreiben vom 01.04.2020.....	8
4.1.1	Elektromagnetische Felder.....	8
4.1.2	Weitere Beteiligung.....	10
5	BEZIRKSREGIERUNG KÖLN – DEZERNAT 54	11
5.1	Mit Schreiben vom 26.03.2020.....	11
5.1.1	Keine Bedenken.....	11
6	BUND NABU	11
6.1	Mit Schreiben vom 03.04.2020.....	11
6.1.1	Keine Bedenken.....	11
7	BUNDESAMT FÜR INFRASTRUKTUR, UMWELTSCHUTZ UND DIENSTLEISTUNGEN DER BUNDESWEHR	11

7.1	Mit Schreiben vom 25.03.2020	11
7.1.1	Höhe baulicher Anlagen	11
8	ERFTVERBAND	13
8.1	Mit Schreiben vom 21.04.20.....	13
8.1.1	Grundwassermessstellen	13
8.1.2	Anlage 1	14
8.1.3	Anlage 2.....	15
9	FERNLEITUNGS-BETRIEBSGESELLSCHAFT MBH.....	15
9.1	Mit Schreiben vom 26.03.2020	15
9.1.1	Keine Bedenken.....	15
10	GASCADE.....	16
10.1	Mit Schreiben vom 19.03.2020.....	16
10.1.1	Keine Bedenken.....	16
11	GEMEINDE MERZENICH	16
11.1	Mit Schreiben vom 27.03.20	16
11.1.1	Keine Bedenken.....	16
12	IHK AACHEN	17
12.1	Mit Schreiben vom 21.04.2020	17
12.1.1	Keine Bedenken.....	17
13	LANDESBETRIEB STRAßENBAU NORDRHEIN-WESTFALEN	17
13.1	Mit Schreiben vom 23.03.2020	17
13.1.1	Keine Bedenken.....	17
14	LANDESGEMEINSCHAFT NATURSCHUTZ UND UMWELT NORDRHEIN-WESTFALEN E.V.	18
14.1	Mit Schreiben vom 24.04.2020	18
14.1.1	Keine Bedenken.....	18
15	PLEDOC GMBH	18
15.1	19.03.2020	18
15.1.1	Keine Bedenken.....	18

16	REGIONETZ.....	19
16.1	Mit Schreiben vom 19.03.2020.....	19
16.1.1	Keine Bedenken.....	19
16.1.2	Anlage 1: Online-Auskunft 1.....	21
16.1.3	Anlage 2: Online-Auskunft 2.....	24
16.1.4	Anlage 3: Online-Auskunft 3.....	27
16.1.5	Anlage 4: Online-Auskunft 4.....	30
16.1.6	Anlage 5: Übersichten.....	33
16.1.7	Anlage 6: Nutzungsbedingungen.....	35
16.1.8	Anlage 7: Schutzmaßnahmen.....	37
16.1.9	Anlage 8: Zeichenvorschrift.....	38
17	STADT DÜREN.....	42
17.1	Mit Schreiben vom 13.01.2020.....	42
17.1.1	Keine Bedenken.....	42
18	TELEFÓNICA GERMANY GMBH & CO. OHG.....	42
18.1	Mit Schreiben vom 16.04.2020.....	42
18.1.1	Keine Bedenken.....	42
18.1.2	Anlage 1.....	43
19	THYSSENGAS.....	43
19.1	Mit Schreiben vom 23.03.2020.....	43
19.1.1	Keine Bedenken.....	43
19.1.2	Anlage 1.....	44
19.1.3	Anlage 2.....	45
19.1.4	Anlage 3.....	46
20	VODAFONE.....	46
20.1	Mit Schreiben vom 20.04.2020.....	46
20.1.1	Keine Bedenken.....	46
21	WASSERVERBAND EIFEL-RUR.....	47
21.1	Mit Schreiben vom 17.04.2020.....	47
21.1.1	Keine Bedenken.....	47

22	WESTNETZ.....	47
22.1	Mit Schreiben vom 31.03.2020.....	47
22.1.1	Keine Bedenken.....	47
22.1.2	Anlage 1: Planauskunft Fttx.....	48
22.1.3	Anlage 2: Planauskunft Gas.....	57
22.1.4	Anlage 3: Plauskunft Strom.....	66
22.1.5	Anlage 4: Plauskunft Wärme.....	73
22.1.6	Anlage 5: Planauskunft Wasser.....	82
22.1.7	Anlage 6: Anschreiben.....	91
22.1.8	Anlage 7: Nutzungsvereinbarung.....	94
22.1.9	Anlage 8: Schutzanweisung.....	100
22.1.10	Anlage 9: Zeichenerklärung Gas.....	101
22.1.11	Anlage 10: Zeichenerklärung Strom.....	103
22.1.12	Anlage 11: Zeichenerklärung Wärme.....	105
22.1.13	Anlage 12: Zeichenerklärung Wasser.....	107

Stellungnahmen	Abwägungsvorschläge	Beschlussvorschläge
1 AMPRION GMBH		
1.1 Mit Schreiben vom 19.03.2020		
1.1.1 Keine Bedenken		
<p>Sie haben bei BIL-Leitungsauskunft eine Bauanfrage eingestellt. Der Status ihrer Anfrage hat sich geändert.</p> <p>Teilnehmer: Amprion GmbH</p> <p>Telefonnummer:</p> <p>E-Mail: GT-B-LBPosteingangBehoerden@amprion.net</p> <p>Status: Beantwortet</p> <p>Betroffenheit: Nicht betroffen</p>	<p>Es werden keine Bedenken oder Anregungen geäußert. Die Stellungnahme wird zur Kenntnis genommen.</p>	<p>Die Stellungnahme wird zur Kenntnis genommen.</p>
2 BEZIRKSREGIERUNG ARNSBERG – ABT. 6 (BERGBAU UND ENERGIE IN NRW)		
2.1 Mit Schreiben vom 03.04.2020		
2.1.1 Bergbau		
<p>zu den bergbaulichen Verhältnissen erhalten Sie folgende Hinweise:</p> <p>Das Vorhaben liegt über den auf Braunkohle verliehenen Bergwerksfeldern „Horrem 26“ und „Horrem 38“, beide im Eigentum der RWE Power Aktiengesellschaft, Stüttgenweg 2 in 50935 Köln.</p> <p>Das Bauvorhaben liegt in der Sicherheitszone des Tagebaus Hambach. Hier haben Maßnahmen zur Sicherung gegen Gefahren und sonstige bergbaubegleitende Maßnahmen (z.B. Immissionsschutzmaßnahmen, Rohrleitungen, Brunnen, Betriebsstraßen, Anpflanzungen für den Artenschutz etc.) Vorrang.</p>	<p>Die vorgetragenen Belange erfordern keine Änderung der Plankonzeption, da alleinig durch die Lage des Plangebietes auf den bezeichneten Bergwerksfeldern sowie die Lage innerhalb der Sicherheitszone des Tagebaus Hambach keine bodenrechtlichen Spannungen ausgelöst werden und die Umsetzung des Vorhabens sowie die Ausübung der beabsichtigten Nutzung unberührt bleiben.</p>	<p>Die Stellungnahme wird berücksichtigt.</p>

Stellungnahmen	Abwägungsvorschläge	Beschlussvorschläge
<p>Das Bauvorhaben erfordert daher auch eine Abstimmung mit der RWE Power AG als Tagebaubetreiberin.</p>	<p>Zusätzlich werden Aussagen zu den vorgetragenen Belangen in das Kapitel 2.1.11 „Kultur- und Sachgüter“ sowie die darauf aufbauenden Kapitel des Umweltberichts und die nachfolgenden Hinweise in den Bebauungsplan selbst aufgenommen:</p> <p><i>„2. Bergbau</i></p> <p><i>Der räumliche Geltungsbereich dieses Bebauungsplanes befindet sich über den auf Braunkohle verliehenen Bergwerksfeldern „Horrem 26“ und „Horrem 38“. Eigentümerin dieser Bergwerksfelder ist die RWE Power Aktiengesellschaft, Stüttgenweg 2 in 50935 Köln.“</i></p> <p><i>„3. Sicherheitszone Tagebau Hambach</i></p> <p><i>Das Bauvorhaben liegt in der Sicherheitszone des Tagebaus Hambach. Hier haben Maßnahmen zur Sicherung gegen Gefahren und sonstige bergbaubegleitende Maßnahmen (z.B. Immissionsschutzmaßnahmen, Rohrleitungen, Brunnen, Betriebsstraßen, Anpflanzungen für den Artenschutz etc.) Vorrang.“</i></p>	
<p>2.1.2 Sümpfungmaßnahmen</p>		
<p>Der Vorhabensbereich ist nach den hier vorliegenden Unterlagen (Differenzpläne mit Stand: 01.10.2016 aus dem Revierbericht, Bericht 1, Auswirkungen der Grundwasserabsenkung, des Sammelbescheides – Az.: 61.42.63 -2000-1-) von durch Sümpfungmaßnahmen des Braunkohlenbergbaus bedingten Grundwasserabsenkungen betroffen. Für die Stellungnahme wurden folgende Grundwasserleiter (nach Einteilung von Schneider & Thiele, 1965) betrachtet: Oberes Stockwerk, 9B, 8, 7, 6D, 6B, 2 – 5, 09, 07 Kölner Scholle, 05 Kölner Scholle.</p> <p><u>Folgendes sollte berücksichtigt werden:</u></p>	<p>Die vorgetragenen Belange erfordern keine Änderung der Plankonzeption, da sie auf der nachgelagerten Ebene der Ausführungsplanung, z.B. durch bautechnische Maßnahmen abschließend bewältigt werden können.</p> <p>Zusätzlich werden Aussagen zu den vorgetragenen Belangen in das Kapitel 2.1.5 „Wasser“ sowie die darauf aufbauenden Kapitel des Umweltberichts und der nachfolgende Hinweis in den Bebauungsplan selbst aufgenommen:</p> <p><i>„4. Sümpfungmaßnahmen</i></p>	<p>Die Stellungnahme wird berücksichtigt.</p>

Stellungnahmen	Abwägungsvorschläge	Beschlussvorschläge
<p>Die Grundwasserabsenkungen werden, bedingt durch den fortschreitenden Betrieb der Braunkohlentagebaue, noch über einen längeren Zeitraum wirksam bleiben. Eine Zunahme der Beeinflussung der Grundwasserstände im Vorhabensgebiet in den nächsten Jahren ist nach heutigem Kenntnisstand nicht auszuschließen. Ferner ist nach Beendigung der bergbaulichen Sumpfungmaßnahmen ein Grundwasserwiederanstieg zu erwarten.</p> <p>Sowohl im Zuge der Grundwasserabsenkung für den Braunkohletagebau als auch bei einem späteren Grundwasserwiederanstieg sind hierdurch bedingte Bodenbewegungen möglich. Diese können bei bestimmten geologischen Situationen zu Schäden an der Tagesoberfläche führen. Die Änderungen der Grundwasserflurabstände sowie die Möglichkeit von Bodenbewegungen sollten bei Planungen und Vorhaben Berücksichtigung finden.</p>	<p><i>Der räumliche Geltungsbereich dieses Bebauungsplanes ist von durch Sumpfungmaßnahmen des Braunkohlenbergbaus bedingten Grundwasserabsenkungen betroffen. Eine Zunahme der Beeinflussung ist nicht auszuschließen. Ferner ist nach Beendigung der bergbaulichen Sumpfungmaßnahmen ein Grundwasseranstieg zu erwarten. Hierdurch bedingte Bodenbewegungen können bei bestimmten geologischen Situationen zu Schäden an der Tagesoberfläche führen. Die Änderungen der Grundwasserflurabstände sowie die Möglichkeit von Bodenbewegungen sollten bei Planungen und Vorhaben Berücksichtigung finden.“</i></p>	
<p>2.1.3 Weitere Beteiligung</p>		
<p>Ich empfehle Ihnen, diesbezüglich, zu zukünftigen Planungen sowie zu Anpassungs- oder Sicherungsmaßnahmen bezüglich bergbaulicher Einwirkungen eine Anfrage an die RWE Power AG, Stüttgenweg 2 in 50935 Köln, sowie für konkrete Grundwasserdaten an den Erftverband, Am Erftverband 6 in 50126 Bergheim, zu stellen.</p>	<p>Die RWE Power AG und der Erftverband wurden am Verfahren beteiligt und sofern Stellungnahmen eingegangen sind, wurden diese in die Abwägung eingestellt.</p>	<p>Die Stellungnahme wird zur Kenntnis genommen.</p>
<p>2.1.4 Kennzeichnung</p>		
<p>In der Begründung wurde bereits eine Kennzeichnung der Fläche unter „2.3.3 Kennzeichnung“ vorgenommen.</p>	<p>Die Aussage ist korrekt. Es werden keine Bedenken gegen die Planung vorgetragen.</p>	<p>Die Stellungnahme wird zur Kenntnis genommen.</p>

Stellungnahmen	Abwägungsvorschläge	Beschlussvorschläge
<p>2.1.5 Bearbeitungshinweis</p>		
<p><u>Bearbeitungshinweis:</u> Diese Stellungnahme wurde bezüglich der bergbaulichen Verhältnisse auf Grundlage des aktuellen Kenntnisstandes erarbeitet. Die Bezirksregierung Arnsberg hat die zugrunde liegenden Daten mit der zur Erfüllung ihrer öffentlichen Aufgaben erforderlichen Sorgfalt erhoben und zusammengestellt. Die fortschreitende Auswertung und Überprüfung der vorhandenen Unterlagen sowie neue Erkenntnisse können zur Folge haben, dass es im Zeitverlauf zu abweichenden Informationsgrundlagen auch in Bezug auf den hier geprüften Vorhabens- oder Planbereich kommt. Eine Gewähr für die Richtigkeit, Vollständigkeit und Genauigkeit der Daten kann insoweit nicht übernommen werden. Soweit Sie als berechtigte öffentliche Stelle Zugang zur Behördenversion des Fachinformationssystems „Gefährdungspotenziale des Untergrundes in NRW“ (FIS GDU) besitzen, haben Sie hierdurch die Möglichkeit, den jeweils aktuellen Stand der hiesigen Erkenntnisse zur bergbaulichen Situation zu überprüfen. Details über die Zugangs- und Informationsmöglichkeiten dieses Auskunftssystems finden Sie auf der Homepage der Bezirksregierung Arnsberg (www.bra.nrw.de) mithilfe des Suchbegriffs „Behördenversion GDU“. Dort wird auch die Möglichkeit erläutert, die Daten neben der Anwendung ebenfalls als Web Map Service (WMS) zu nutzen.</p>	<p>Die Ausführungen werden zur Kenntnis genommen.</p>	<p>Die Stellungnahme wird zur Kenntnis genommen.</p>

Stellungnahmen	Abwägungsvorschläge	Beschlussvorschläge
3 BEZIRKSREGIERUNG DÜSSELDORF – DEZ. 22 (GEFAHRENABWEHR, HAFENSICHERHEIT, KAMPFMITTELBESEITIGUNG)		
3.1 Mit Schreiben vom 16.04.2020		
3.1.1 Kampfmittel Luftbildauswertung		
<p>Für die angefragte Fläche liegt bereits eine Luftbildauswertung vor. Da Kommunen auf alte Luftbildauswertungen im Modul KISKaB von <i>IG-NRW</i> zugreifen können, hätte ein erneuter, eventuell bauverzögernder Antrag auf Luftbildauswertung nicht mehr gestellt werden müssen. Nachfolgend nochmals die alten Empfehlungen:</p> <p>Luftbilder aus den Jahren 1939 – 1945 und andere historische Unterlagen liefern Hinweise auf vermehrte Bodenkampfhandlungen und Bombenabwürfe. Insbesondere existiert ein konkreter Verdacht auf Kampfmittel bzw. Militäreinrichtungen des 2. Weltkrieges (Geschützstellung und militärische Anlage). Ich empfehle eine Überprüfung der zu überbauenden Fläche auf Kampfmittel im ausgewiesenen Bereich der beigefügten Karte sowie der konkreten Verdachte. Die Beauftragung der Überprüfung erfolgt über das Formular <u>Antrag auf Kampfmitteluntersuchung</u> auf unserer Internetseite¹.</p> <p>Sofern es nach 1945 Aufschüttungen gegeben hat, sind diese bis auf das Geländeniveau von 1945 abzuschleifen. Zur Festlegung des abzuschleifenden Bereichs und der weiteren Vorgehensweise wird um Terminabsprache für einen Ortstermin gebeten. Verwenden Sie dazu ebenfalls das Formular <u>Antrag auf Kampfmitteluntersuchung</u>.</p> <p>Erfolgen Erdarbeiten mit erheblichen mechanischen Belastungen wie Rammarbeiten, Pfahlgründungen, Verbauarbeiten etc. empfehle ich zusätzlich eine</p>	<p>Eine Überprüfung auf evtl. vorhandene Kampfmittel wird im vorliegenden Fall aller Voraussicht nach nicht notwendig, da durch die 1. Änderung des Bebauungsplans lediglich eine Befristung verlängert werden soll und keine zusätzlichen baulichen Eingriffe begründet werden. Vorsorglich werden jedoch diesbezügliche Aussagen in den Umweltbericht sowie der nachfolgende Hinweis in den Bebauungsplan selbst aufgenommen:</p> <p><i>„5. Kampfmittel</i> <i>Die Bezirksregierung Düsseldorf – Dez. 22 (Gefahrenabwehr, Hafensicherheit, Kampfmittelbeseitigung) empfiehlt eine Überprüfung der zu überbauenden Fläche auf Kampfmittel. Sofern es nach 1945 Aufschüttungen gegeben hat, sind diese bis auf das Geländeniveau von 1945 abzuschleifen. Zur Festlegung des abzuschleifenden Bereichs und der weiteren Vorgehensweise wird um Terminabsprache für einen Ortstermin gebeten. Die Beauftragung erfolgt jeweils über das Formular Antrag auf Kampfmitteluntersuchung auf der Internetseite der Bezirksregierung Düsseldorf.</i> <i>Erfolgen Erdarbeiten mit erheblichen mechanischen Belastungen wie Rammarbeiten, Pfahlgründungen, Verbauarbeiten etc. wird zusätzlich eine Sicherheitsdetektion empfohlen. In diesem</i></p>	<p>Die Stellungnahme wird berücksichtigt.</p>

Stellungnahmen	Abwägungsvorschläge	Beschlussvorschläge
Sicherheitsdetektion. Beachten Sie in diesem Fall auf unserer Internetseite das <i>Merkblatt für Baugrundeingriffe</i> . Weitere Informationen finden Sie auf unserer <i>Internetseite</i> .	<i>Fall ist das Merkblatt für Baugrundeingriffe auf der Internetseite der Bezirksregierung Düsseldorf zu beachten.“</i>	

Stellungnahmen	Abwägungsvorschläge	Beschlussvorschläge
<p>3.1.2 Anlage 1</p>		
<p>Bezirksamleitung Datteldorf</p> <p>Aktenzeichen: 23.53-338048-179/20</p> <p>Maßstab: 1:2.000 Datum: 16.04.2023</p> <p>Diese Karte darf nur gemeinsam mit der zugehörigen textlichen Stellungnahme verwendet werden. Nicht relevante Objekte außerhalb des bearbeiteten Bereichs sind ausgelassen.</p> <p>Legende</p> <ul style="list-style-type: none"> Angewiesene Flächen Brüchlingsmerkmal gebauete Bruchlänger genaukte Fläche Deaktion mit möglich Überprüfung der zu überbauenden Flächen ist nicht erforderlich Überprüfung der zu überbauenden Flächen wird empfohlen Laufgraben Panzergraben Schuttbereich Stellung militärische Anlage 	<p>Der vom Eingebler dargestellte Bereich entspricht dem räumlichen Geltungsbereich des Bebauungsplanes Nr. D06. Die Anlage wird zur Kenntnis genommen.</p>	<p>Die Anlage wird zur Kenntnis genommen.</p>

Stellungnahmen	Abwägungsvorschläge	Beschlussvorschläge
4 BEZIRKSREGIERUNG KÖLN – DEZERNAT 53		
4.1 Mit Schreiben vom 01.04.2020		
4.1.1 Elektromagnetische Felder		
<p>angehängt erhalten Sie hiermit die Stellungnahme des Dezernates 53 der Bezirksregierung Köln zur o. a. Bauleitplanung.</p> <p>zur o. a. Bauleitplanung wird seitens des Dezernats 53 der Bezirksregierung Köln wie folgt Stellung genommen.</p>		Die Stellungnahme wird berücksichtigt.
<p>Durch das Dezernat 32 meines Hauses wird derzeit ein Raumordnungsverfahren für den geplanten Neubau einer 380-Kilovolt- Höchstspannungsfreileitung zwischen Oberzier und Blatzheim durchgeführt. Gemäß den Verfahrensunterlagen zu diesem Raumordnungsverfahren verläuft zumindest die Trassenvariante 3 in der Nähe des Geltungsbereiches des Bebauungsplans D 06.</p>	<p>Unterlagen zum laufenden Raumordnungsverfahren wurden der Stellungnahme nicht beigelegt und stehen unter der Rubrik der laufenden Planfeststellungsverfahren für Energieleitungen auf der Internetseite der Bezirksregierung Köln auch nicht zur Verfügung. Da das bezeichnete Raumordnungsverfahren noch Varianten für mögliche Trassenführungen beinhaltet, wird hiervon jedoch weder die Vollziehbarkeit des bezeichneten Raumordnungsverfahrens noch die des vorliegenden Bauleitplanverfahrens in Frage gestellt.</p> <p>Zudem handelt es sich bei dem vorliegenden Bauleitplanverfahren um die befristete Überplanung eines bestehenden Bebauungsplanes. Insofern müssten sich unmittelbar geplante Trassenführungen bereits an dem bestehenden Vorhaben orientieren. Mittelfristig geplante Trassenführungen werden nicht in Frage gestellt, da die durch den Bebauungsplan abgesicherte Nutzung, gemäß der textlichen Festsetzungen des Bebauungsplanes, ausschließlich bis zum 31.12.2025 zulässig ist.</p>	

Stellungnahmen	Abwägungsvorschläge	Beschlussvorschläge
<p>Von Freileitungen zur Übertragung elektrischer Energie können als Niederfrequenzanlagen schädliche Umwelteinwirkungen durch elektrische und magnetische Felder hervorgerufen werden. Zur Einhaltung der Grenzwerte nach der 26. BImSchV (Verordnung über elektromagnetische Felder) ist ohne weitere Detailinformationen zu empfehlen, unmittelbar unterhalb von Hochspannungsfreileitungen sowie zusätzlich in einem an die äußeren Leiter der Freileitung angrenzenden Streifen eine Bebaubarkeit auszuschließen bzw. diejenigen Nutzungen auszuschließen, die mit dem mehr als nur vorübergehenden Aufenthalt von Menschen verbunden sind.</p> <p>Da eine genaue Abstandsermittlung sowie eine daraus resultierende abschließende Beurteilung mit der Detailtiefe der Unterlagen zum Raumordnungsverfahren derzeit nicht möglich, empfehle ich diesen Aspekt im Rahmen der weiteren Bauleitplanung zu berücksichtigen.</p> <p>Die Bund/Länder Arbeitsgemeinschaft für Immissionsschutz (LAI) definiert in ihrem Fachbericht „Hinweise zur Durchführung der Verordnung über elektromagnetische Felder“ (Stand 22.10.2014) für Niederfrequenzanlagen die Bereiche für maßgebliche Immissionsorte (siehe Ausführungen im Abschnitt II, Ziffer 3.1). Bei einer Übertragungsspannung von 380 kV wird für diesen Bereich eine Breite des jeweils an den äußeren Leiter angrenzenden Streifens von 20 m genannt. Damit wird eine andere Bemessung genannt als im Abstandserlass des MUNLV NRW aus 2007.</p> <p>Im Hinblick auf die aktuelleren und ausführlicher dokumentierten immissionsschutzrechtlichen Anforderungen des LAI empfehle ich dieses Hinweispapier bzw. den daraus resultierenden Abstand anzuwenden.</p> <p>Zur Auslegung des Begriffs für Nutzungen, die „nicht nur zum vorübergehenden Aufenthalt von Menschen“ bestimmt sind, verweise ich ebenfalls auf die Ausführungen im Fachbericht des LAI (siehe Abschnitt II, Ziffer 3.2).</p>	<p>Zusätzlich werden Aussagen zu den vorgetragenen Belangen in das Kapitel 2.1.10 „Mensch“ des Umweltberichts und der nachfolgende Hinweis in den Bebauungsplan selbst aufgenommen:</p> <p><i>„7. Elektromagnetische Felder</i></p> <p><i>Der künftige Bau von 380-Kilovolt-Höchstspannungsfreileitungen im räumlichen Geltungsbereich dieses Bebauungsplanes oder in dessen Umfeld kann nicht ausgeschlossen werden. Hier-von können schädliche Umwelteinwirkungen durch elektrische und magnetische Felder hervorgerufen werden. Zur Einhaltung der Grenzwerte nach der 26. BImSchV (Verordnung über elektromagnetische Felder) wird empfohlen, unterhalb von entsprechender Leitungen sowie einem daran angrenzenden, 20 m Streifen eine Bebaubarkeit bzw. diejenigen Nutzungen auszuschließen, die mit dem „mehr als nur vorübergehenden Aufenthalt von Menschen (vgl. Fachbericht „Hinweise zur Durchführung der Verordnung über elektromagnetische Felder“ (Stand 22.10.2014) der Bund/Länder Arbeitsgemeinschaft für Immissionsschutz (LAI)) verbunden sind.“</i></p>	

Stellungnahmen	Abwägungsvorschläge	Beschlussvorschläge
<p>Die v. g. Hinweise zur Durchführung der Verordnung über elektromagnetische Felder können auf der Homepage des LAI unter folgendem Link in der Rubrik „Physikalische Einwirkungen“ heruntergeladen werden: https://www.lai-immissionsschutz.de/Veroeffentlichungen-67.html</p> <p>Gegebenenfalls sollten Sie zur Beurteilung schädlicher Umwelteinwirkungen durch elektrische und magnetische Felder beim Netzbetreiber die notwendigen Detailinformationen einholen. Die Aussagen zur Einhaltung der Grenzwerte nach der 26. BImSchV sollten sich entsprechend den LAI-Hinweisen auf die höchste betriebliche Anlagenauslastung beziehen.</p>		
<p>4.1.2 Weitere Beteiligung</p>		
<p>Für weitere Beteiligungsverfahren weise ich zudem darauf hin, dass der von Ihnen im Anschreiben vom 18.03.2020 erwähnte Runderlass des Ministers für Landes- und Stadtentwicklung vom 16.07.1982, Az. IIIA 3- 901.11 (VIII), in dem u. a. Regelungen zur Abgabe einer Stellungnahme durch Bündelungsbehörden getroffen wurden, im Rahmen der Erlassbereinigung 2003 aufgehoben wurde. Außerdem wurde in einer E-Mail des Dezernates 35 meines Hauses vom 13.01.2012 klargestellt, dass Sie selbst prüfen müssen, welche Träger öffentlicher Belange aus meinem Haus im Rahmen Ihrer Planung zu beteiligen sind und dass zur Gewährleistung einer klaren Zuordnung die Benennung des zu beteiligenden Dezernates im Anschreiben erforderlich ist.</p>	<p>Die Stellungnahme betrifft künftige Bauleitplanverfahren und wird zur Kenntnis genommen.</p>	<p>Die Stellungnahme wird zur Kenntnis genommen.</p>

Stellungnahmen	Abwägungsvorschläge	Beschlussvorschläge
5 BEZIRKSREGIERUNG KÖLN – DEZERNAT 54		
5.1 Mit Schreiben vom 26.03.2020		
5.1.1 Keine Bedenken		
von Seiten des Dezernates 54 (Obere Wasserbehörde) ist keine Betroffenheit erkennbar.	Es werden keine Bedenken oder Anregungen vorgetragen. Die Stellungnahme wird zur Kenntnis genommen.	Die Stellungnahme wird zur Kenntnis genommen.
6 BUND NABU		
6.1 Mit Schreiben vom 03.04.2020		
6.1.1 Keine Bedenken		
zu obiger Planung geben die Naturschutzverbände BUND und NABU folgende Stellungnahme ab. Wir bitten um Zustellung des noch ausstehendes Umweltbericht damit wir hierzu eine abschließende Stellungnahme erstellen können.	Im weiteren Verlauf des Verfahrens wird gemäß § 2a Abs. 2 BauGB ein Umweltbericht als gesonderter Teil der Begründung des zugrundeliegenden Bebauungsplans erstellt.	Die Stellungnahme wird zur Kenntnis genommen.
7 BUNDESAMT FÜR INFRASTRUKTUR, UMWELTSCHUTZ UND DIENSTLEISTUNGEN DER BUNDESWEHR		
7.1 Mit Schreiben vom 25.03.2020		
7.1.1 Höhe baulicher Anlagen		
von der im Betreff genannten Maßnahme, bei gleichbleibender Sach- und Rechtslage, ist die Bundeswehr berührt und betroffen.	Eine Höhe von mehr als 30,0 m ist zur Umsetzung der Planung nicht notwendig. Mittels der vorliegenden Bebauungsplanänderung ist lediglich eine Fristverlängerung für die aktuelle Nutzung beabsichtigt,	Die Stellungnahme wird zur Kenntnis genommen.

Stellungnahmen	Abwägungsvorschläge	Beschlussvorschläge
<p>Der Planungsbereich liegt im Zuständigkeitsbereich des militärischen Flugplatzes Nörvenich.</p> <p>Hierbei gehe ich davon aus, dass bauliche Anlagen –einschl. untergeordneter Gebäudeteile –eine Höhe von 30 m über Grund nicht überschreiten.</p>	<p>sodass eine Veränderung der baulichen Anlagen und damit eine Überschreitung der Höhe von 30,0 m nicht zu erwarten ist.</p>	
<p>Sollte entgegen meiner Einschätzung diese Höhe überschritten werden, bitte ich in jedem Einzelfall mir die Planungsunterlagen zur Prüfung zuzuleiten.</p> <p>Im Rahmen der Neuorganisation der Bundeswehr wurde die Wehrbereichsverwaltung zum 30.06.2013 aufgelöst.</p> <p>Damit sind die Zuständigkeiten für die Bearbeitung von Angelegenheiten „Träger öffentlicher Belange“ (TÖB) auf das Bundesamt für Infrastruktur, Umweltschutz und Dienstleistungen der Bundeswehr in Bonn übergegangen.</p> <p>Künftig bitte ich Ihre Anträge und Anfragen auch die an die Fernleitungsbetriebsgesellschaft (FBG) ausschließlich an folgende Anschrift:</p> <p>Bundesamt für Infrastruktur, Umweltschutz und Dienstleistungen der Bundeswehr (BAIUDBw), Referat Infra I 3, Fontainengraben 200, 53123 Bonn oder elektronisch an baiudbwtoeb@bundeswehr.org</p> <p>zu richten. Notwendige Stellungnahmen zu TÖB-Angelegenheiten erfolgen ausschließlich durch das Referat Infra I 3 unter der Berücksichtigung der fachlichen Stellungnahmen der militärischen und zivilen Dienststellen der Bundeswehr. Die FBG ist in diesem Fall der Erfüllungsgehilfe der Bundeswehr und wird von uns aus im Falle einer Beteiligung zur fachlichen Expertise gebeten.</p> <p>Ich bitte dieses in Ihrer Beteiligungsmatrix abzuändern.</p>	<p>Dem Hinweis wird gefolgt. Zukünftig werden alle Anträge und Anfragen an das Bundesamt für Infrastruktur, Umweltschutz und Dienstleistungen der Bundeswehr (BAIUDBw), Referat Infra I 3 gerichtet.</p>	

Stellungnahmen	Abwägungsvorschläge	Beschlussvorschläge
8 ERFTVERBAND		
8.1 Mit Schreiben vom 21.04.20		
8.1.1 Grundwassermessstellen		
<p>wie Sie aus dem beiliegenden Lageplan ersehen können, befinden sich im o. g. Plangebiet aktive oder inaktive Grundwassermessstellen des Landesgrundwasserdienstes. Aktive Grundwassermessstellen sind notwendige Instrumente der Gewässerunterhaltung nach § 91 Wasserhaushaltsgesetz. Daher sind ihre Zugänglichkeit und ihr Bestand dauerhaft zu wahren. Des Weiteren weisen wir darauf hin, dass inaktive Grundwassermessstellen, die nicht zurückgebaut und verfüllt worden sind, die Tragfähigkeit des Baugrundes beeinflussen können. Sollte innerhalb eines 200 m Korridors der Baumaßnahme eine Grundwassermessstelle liegen, dann ist zum Zwecke der Einweisung vor Beginn der Maßnahme mit dem entsprechenden Eigentümer der Grundwassermessstelle Kontakt aufzunehmen. Für weitergehende Informationen über die Grundwassermessstellen wenden Sie sich bitte an das Landesamt für Natur, Umwelt und Verbraucherschutz NRW, E-Mail: grundwasserstand@lanuv.nrw.de. Grundwassermessstellen des Erftverbandes sind nicht betroffen.</p> <p>Des Weiteren bestehen keine Bedenken aus Sicht des Erftverbandes wenn der Schutz des Grundwassers sichergestellt ist. Bei diesbezüglichen Rückfragen wenden Sie sich bitte an Herrn Diez, Abteilung G1 – Grundwasser, Tel.-Nr.: 02271/88-1296, E-Mail: holger.diez@erftverband.de.</p> <p>Wir weisen darauf hin, dass die abgegebenen Pläne den Bestand zum Zeitpunkt der</p>	<p>Die Grundwassermessstellen 571161/571162 und 573541/573542 liegen außerhalb des räumlichen Geltungsbereichs der 1. Änderung des Bebauungsplanes Nr. D6. Die Grundwassermessstelle 30809 wurde gemäß § 9 Abs. 6 BauGB nachrichtlich in den Bebauungsplan übernommen. Deren Überbauung ist zur Umsetzung des geplanten Vorhabens nicht erforderlich. Insofern wird die Vollziehbarkeit der Planung nicht in Frage gestellt.</p> <p>Zusätzlich werden Aussagen zu den vorgetragenen Belangen in das Kapitel 2.1.5 „Wasser“ sowie die darauf aufbauenden Kapitel des Umweltberichts und der nachfolgende Hinweis in den Bebauungsplan selbst aufgenommen:</p> <p>„6. Grundwassermessstelle Die nachrichtlich in den Bebauungsplan übernommene Grundwassermessstelle ist in ihrer Zugänglichkeit sowie ihrem Bestand dauerhaft zu erhalten. Für zerstörte Grundwassermessstellen ist durch den Verursacher Ersatz zu leisten.“</p>	<p>Die Stellungnahme wird berücksichtigt.</p>

Stellungnahmen	Abwägungsvorschläge	Beschlussvorschläge
<p>Auskunftserteilung wiedergeben. Es ist darauf zu achten, dass zu Beginn der Bauphase immer aktuelle Pläne vor Ort vorliegen.</p>		
<p>8.1.2 Anlage 1</p>		
<p>Übersichtsplank:</p> <ul style="list-style-type: none"> Eigenem EV Grenze Kante (Erftverband/ÖV Bekant) Grenzkreislaufmatten (Pflanzbereich) GW-Messstellen Erftverband (Kette) GW-Messstellen Fremdkörperwässer GW-Messstellen Fremdkörperwässer (Kette) <p>Maße sind örtlich zu prüfen! Die tatsächliche Lage der Leitungen kann von der im Plan dargestellten Lage abweichen!</p> <p>Erft Verband Stand: 31.03.2022</p>	<p>Die Anlage wird zur Kenntnis genommen.</p>	<p>Die Stellungnahme wird zur Kenntnis genommen.</p>

Stellungnahmen	Abwägungsvorschläge	Beschlussvorschläge
<p>8.1.3 Anlage 2</p>		
	<p>Die Anlage wird zur Kenntnis genommen.</p>	<p>Die Stellungnahme wird zur Kenntnis genommen.</p>
<p>9 FERNLEITUNGS-BETRIEBSGESELLSCHAFT MBH</p>		
<p>9.1 Mit Schreiben vom 26.03.2020</p>		
<p>9.1.1 Keine Bedenken</p>		
<p>wir danken für die Beteiligung an im Betreff genanntem Vorhaben und teilen Ihnen mit, dass nach Prüfung der zugesandten Planunterlagen keine der von unserer Gesellschaft betreuten Anlagen betroffen sind.</p>	<p>Es werden keine Bedenken oder Anregungen geäußert. Die Stellungnahme wird zur Kenntnis genommen.</p>	<p>Die Stellungnahme wird zur Kenntnis genommen.</p>

Stellungnahmen	Abwägungsvorschläge	Beschlussvorschläge
10 GASCADE		
10.1 Mit Schreiben vom 19.03.2020		
10.1.1 Keine Bedenken		
<p>Sie haben bei BIL-Leitungsauskunft eine Bauanfrage eingestellt. Der Status ihrer Anfrage hat sich geändert.</p> <p>Teilnehmer: GASCADE Gastransport GmbH (Beauskunftung auch für NEL Gastransport GmbH "West+Ost", OPAL Gastransport GmbH & Co. KG und WINGAS GmbH)</p> <p>Status: Beantwortet</p> <p>Kommentar: Vielen Dank für Ihre Beteiligung an BIL</p> <p>Betroffenheit: Nicht betroffen</p> <p>Gültigkeit: 19.06.2020</p>	<p>Es werden keine Bedenken oder Anregungen geäußert. Die Stellungnahme wird zur Kenntnis genommen.</p>	<p>Die Stellungnahme wird zur Kenntnis genommen.</p>
11 GEMEINDE MERZENICH		
11.1 Mit Schreiben vom 27.03.20		
11.1.1 Keine Bedenken		
<p>gegen das o. g. Bauleitplanverfahren bestehen seitens der Gemeinde Merzenich keine Bedenken.</p>	<p>Es werden keine Bedenken oder Anregungen geäußert. Die Stellungnahme wird zur Kenntnis genommen.</p>	<p>Die Stellungnahme wird zur Kenntnis genommen.</p>


Stellungnahmen	Abwägungsvorschläge	Beschlussvorschläge
12 IHK AACHEN		
12.1 Mit Schreiben vom 21.04.2020		
12.1.1 Keine Bedenken		
da der vorgesehene Planentwurf die Belange der gewerblichen Wirtschaft entweder gar nicht berührt oder – wo es der Fall ist – hinreichend berücksichtigt, bestehen seitens der Industrie- und Handelskammer (IHK) Aachen keine Bedenken.	Es werden keine Bedenken oder Anregungen geäußert. Die Stellungnahme wird zur Kenntnis genommen.	Die Stellungnahme wird zur Kenntnis genommen.
13 LANDESBETRIEB STRAßENBAU NORDRHEIN-WESTFALEN		
13.1 Mit Schreiben vom 23.03.2020		
13.1.1 Keine Bedenken		
gegen die o.g. Bauleitplanung bestehen seitens der Straßenbauverwaltung vom Grundsatz her keine Bedenken, sofern der Knoten L 257/ L 264 die Verkehre nach wie vor verkehrssicher und leistungsfähig abwickeln kann und die Anbindung des Kieswerks Ellen an die L 257 regelrecht ausgebaut ist (incl. Sichtfelder). Sofern es sich bei der Bauleitplanung für den Betreiber der Anlage um eine gebührenpflichtige Sondernutzung gem. § 18 ff StrWG NRW handelt, ist dies der Regionalniederlassung Vile-Eifel mitzuteilen.	Da durch die vorliegende 1. Änderung des Bebauungsplans keine baulichen Veränderungen begründet werden, sondern lediglich die Befristung der bestehenden Anlage verlängert wird, ist keine Veränderung der verkehrlichen Situation ersichtlich.	Die Stellungnahme wird zur Kenntnis genommen.

Stellungnahmen	Abwägungsvorschläge	Beschlussvorschläge
14 LANDESGEMEINSCHAFT NATURSCHUTZ UND UMWELT NORDRHEIN-WESTFALEN E.V.		
14.1 Mit Schreiben vom 24.04.2020		
14.1.1 Keine Bedenken		
zu dem o.g. Verfahren (Ihr Aktenzeichen Amt 4-1 Änd_D 06/Merx) gibt die LNU folgende Stellungnahme ab: Die LNU hat keine Bedenken oder Anregungen.	Es werden keine Bedenken oder Anregungen geäußert. Die Stellungnahme wird zur Kenntnis genommen.	Die Stellungnahme wird zur Kenntnis genommen.
15 PLEDOC GMBH		
15.1 19.03.2020		
15.1.1 Keine Bedenken		
Sie haben bei BIL-Leitungsauskunft eine Bauanfrage eingestellt. Der Status Ihrer Anfrage hat sich geändert. Teilnehmer: PLEdoc GmbH (Beauskunftung für Open Grid Europe, GasLINE (Solotrassen Netzgebiet West), Ferngas Netzgesellschaft (Netzgebiet Nordbayern), MEGAL, TENP, METG, NETG, Kokereigasnetz Ruhr, Viate!) Status: Beantwortet Kommentar: Bitte beachten Sie unbedingt unsere beigefügte Stellungnahme! Betroffenheit: Nicht betroffen Dokumente: 1 Dokument(e) verfügbar	Es werden keine Bedenken oder Anregungen geäußert. Die Stellungnahme wird zur Kenntnis genommen.	Die Stellungnahme wird zur Kenntnis genommen.

Stellungnahmen	Abwägungsvorschläge	Beschlussvorschläge
16 REGIONETZ		
16.1 Mit Schreiben vom 19.03.2020		
16.1.1 Keine Bedenken		
<p>hiermit erhalten Sie für die o.g. Maßnahme die gewünschten Bestandsplanauszüge. Detaillierte Angaben zu Ihrer Anfrage sind am Ende dieses Schreibens tabellarisch aufgeführt. Bei Bauarbeiten ist darauf zu achten, dass unsere Ver- und Entsorgungsanlagen nicht beschädigt werden. Ein Überbauen der erdverlegten Leitungen ist nicht gestattet.</p> <p>Alle zu der Planauskunft gehörenden Dokumente sind auf der Baustelle vorzuhalten. Die Bestandspläne verlieren nach 30 Tagen ihre Gültigkeit. Bei Verzögerungen des Baubeginns bzw. Unterbrechung der Baumaßnahme muss eine erneute Auskunft über die Lage der Leitungen eingeholt werden. Wir weisen Sie darauf hin, dass zu Beginn von Baumaßnahmen aktuelle Planauskünfte aller relevanter Ver- und Entsorgungsunternehmen einzuholen sind.</p> <p>Die Regionetz GmbH betreibt im gesamten Versorgungsnetz Steuerkabel. Die Dokumentation und Beauskunftung dieser Einrichtungen wird durch die Net-Cologne durchgeführt. Bitte wenden Sie sich dementsprechend an die Net-Cologne.</p> <p>Freistellungsvermerk:</p> <p>Wir weisen ausdrücklich darauf hin, dass die in den Plänen enthaltenen Angaben der Lage und, soweit angegeben, die Verlegungstiefe unverbindlich sind und zum Zeitpunkt der Verlegung aufgenommen wurden. Mit Abweichungen muss daher gerechnet werden. Es ist zu berücksichtigen, dass erdverlegte Kabel und Leitungen nicht zwingend geradlinig verlaufen. Aufgrund von Erdbewegungen können über die Tiefenlage der Versorgungsleitungen</p>	<p>Es werden keine Bedenken oder Anregungen geäußert. Die Stellungnahme wird zur Kenntnis genommen.</p>	<p>Die Stellungnahme wird zur Kenntnis genommen.</p>

Stellungnahmen	Abwägungsvorschläge	Beschlussvorschläge
<p>generell keine Angaben gemacht werden. Erdarbeiten in Leitungsnähe sind unbedingt von Hand und mit äußerster Vorsicht durchzuführen. Die genaue Lage der Kabel und Leitungen sind durch fachgerechte Erkundungsmaßnahmen (Handschachtung, Suchschlitze, Querschläge, Ortung oder ähnliches) festzustellen. Die Entnahme von Maßen durch Abgreifen aus dem Plan ist nicht zulässig. Bei abweichenden Tiefenlagen oder Leitungsverläufen kann ein Mitverschulden nicht begründet werden. Abweichender Verlauf der Kabel und Leitungen, auch in der Tiefenlage, sowie wenn nicht dargestellte Kabel oder Leitungen in der Örtlichkeit vorgefunden werden verpflichtet den Nutzer zu erhöhter Sorgfalt. In diesen Fällen hat der Nutzer die Regionetz unverzüglich zu informieren.</p> <p>Die Auskunft gilt nur für den angefragten räumlichen Bereich sowie für den angegebenen Verwendungszweck und für Versorgungsanlagen, die sich im Zuständigkeitsbereich der Regionetz befinden. Dementsprechend ist ggf. noch mit Anlagen anderer Versorgungsunternehmen zu rechnen, bei denen weitere Auskünfte eingeholt werden müssen.</p> <p>Bei Arbeiten im Bereich unserer Versorgungsanlagen verweisen wir auf die beiliegende Schutzanweisung.</p>		

Stellungnahmen	Abwägungsvorschläge	Beschlussvorschläge
16.1.2 Anlage 1: Online-Auskunft 1		


 <p>Keine Betriebsmittel dieser Sparte (s.Planspiegel) im Plotbereich</p>	<p>Die Anlage wird zur Kenntnis genommen.</p>	<p>Die Stellungnahme wird zur Kenntnis genommen.</p>
---	---	--



Die Anlage wird zur Kenntnis genommen.


Die Stellungnahme wird zur Kenntnis genommen.

Stellungnahmen	Abwägungsvorschläge	Beschlussvorschläge
16.1.3 Anlage 2: Online-Auskunft 2		

 <p>Keine Betriebsmittel dieser Sparte (s.Planspiegel) im Plotbereich</p>	<p>Die Anlage wird zur Kenntnis genommen.</p>	<p>Die Stellungnahme wird zur Kenntnis genommen.</p>
---	---	--


 <p>Keine Betriebsmittel dieser Sparte (s.Planspiegel) im Plotbereich</p>	<p>Die Anlage wird zur Kenntnis genommen.</p>	<p>Die Stellungnahme wird zur Kenntnis genommen.</p>
--	---	--








Stellungnahmen	Abwägungsvorschläge	Beschlussvorschläge
16.1.4 Anlage 3: Online-Auskunft 3		

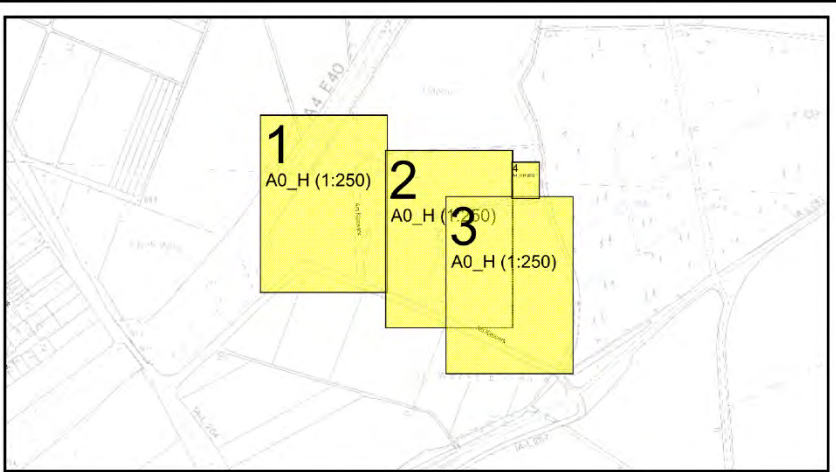
 <p>Keine Betriebsmittel dieser Sparte (s.Planspiegel) im Plotbereich</p>	<p>Die Anlage wird zur Kenntnis genommen.</p>	<p>Die Stellungnahme wird zur Kenntnis genommen.</p>
---	---	--





 <p>Keine Betriebsmittel dieser Sparte (s.Planspiegel) im Plotbereich</p>	<p>Die Anlage wird zur Kenntnis genommen.</p>	<p>Die Stellungnahme wird zur Kenntnis genommen.</p>
---	---	--

Stellungnahmen	Abwägungsvorschläge	Beschlussvorschläge
16.1.5 Anlage 4: Online-Auskunft 4		

<p>Keine Betriebsmittel dieser Sparte (s.Planspiegel) im Plotbereich</p>	<p>Die Anlage wird zur Kenntnis genommen.</p>	<p>Die Stellungnahme wird zur Kenntnis ge- nommen.</p>	
<p>20200319_0009_V01 X: 325051, Y: 5637006 Plot: 4</p>			
<p>Regionetz <small>STAWAG EWW</small></p>	<p>Art der Auskunft: Online-Auskunft Planwerk: Gas Maßstab: 1 : 250 Datum: 19.03.2020 Ersteller: Marius Merx</p>	<p>Start-Termin: 23.03.2020 End-Termin: 24.04.2020 Gültig bis zum: 18.04.2020</p>	

<div data-bbox="168 252 884 1200" style="border: 2px solid black; padding: 20px; text-align: center;"><p>Keine Betriebsmittel dieser Sparte (s.Planspiegel) im Plotbereich</p></div> <div data-bbox="168 1220 896 1340" style="border: 1px solid black; padding: 5px;"><table border="0" style="width: 100%;"><tr><td style="width: 30%;">20200319_0009_V01</td><td style="width: 40%;">X: 325051, Y: 5637006</td><td style="width: 30%;">Plot: 4</td></tr><tr><td> Regionetz</td><td>Art der Auskunft: Online-Auskunft</td><td>Start-Termin: 23.03.2020</td></tr><tr><td></td><td>Planwerk: Wasser</td><td>End-Termin: 24.04.2020</td></tr><tr><td></td><td>Maßstab: 1 : 250</td><td>Gültig bis zum: 18.04.2020</td></tr><tr><td></td><td>Datum: 19.03.2020</td><td></td></tr><tr><td></td><td>Ersteller: Marius Merx</td><td></td></tr></table><div style="text-align: center;"></div></div>	20200319_0009_V01	X: 325051, Y: 5637006	Plot: 4	 Regionetz	Art der Auskunft: Online-Auskunft	Start-Termin: 23.03.2020		Planwerk: Wasser	End-Termin: 24.04.2020		Maßstab: 1 : 250	Gültig bis zum: 18.04.2020		Datum: 19.03.2020			Ersteller: Marius Merx		<p>Die Anlage wird zur Kenntnis genommen.</p>	<p>Die Stellungnahme wird zur Kenntnis genommen.</p>
20200319_0009_V01	X: 325051, Y: 5637006	Plot: 4																		
 Regionetz	Art der Auskunft: Online-Auskunft	Start-Termin: 23.03.2020																		
	Planwerk: Wasser	End-Termin: 24.04.2020																		
	Maßstab: 1 : 250	Gültig bis zum: 18.04.2020																		
	Datum: 19.03.2020																			
	Ersteller: Marius Merx																			

Stellungnahmen	Abwägungsvorschläge	Beschlussvorschläge																																	
<p>16.1.6 Anlage 5: Übersichten</p>																																			
 <table border="1" data-bbox="407 849 987 943"> <tr> <td colspan="2">20200319_0009_V01</td> <td colspan="2">Am Kieswerk ??, Niederzier</td> <td colspan="2">Plot:</td> </tr> <tr> <td rowspan="4"> </td> <td>Art der Auskunft:</td> <td>Online-Auskunft</td> <td>Start-Termin:</td> <td>23.03.2020</td> <td></td> </tr> <tr> <td>Planwerk:</td> <td>Kataster</td> <td>End-Termin:</td> <td>24.04.2020</td> <td></td> </tr> <tr> <td>Maßstab:</td> <td>1 : 5000</td> <td>Gültig bis zum:</td> <td>18.04.2020</td> <td></td> </tr> <tr> <td>Datum:</td> <td>19.03.2020</td> <td></td> <td></td> <td></td> </tr> <tr> <td></td> <td>Ersteller:</td> <td>Marius Merx</td> <td></td> <td></td> <td></td> </tr> </table>	20200319_0009_V01		Am Kieswerk ??, Niederzier		Plot:		 	Art der Auskunft:	Online-Auskunft	Start-Termin:	23.03.2020		Planwerk:	Kataster	End-Termin:	24.04.2020		Maßstab:	1 : 5000	Gültig bis zum:	18.04.2020		Datum:	19.03.2020					Ersteller:	Marius Merx				<p>Die Anlage wird zur Kenntnis genommen.</p>	<p>Die Stellungnahme wird zur Kenntnis genommen.</p>
20200319_0009_V01		Am Kieswerk ??, Niederzier		Plot:																															
 	Art der Auskunft:	Online-Auskunft	Start-Termin:	23.03.2020																															
	Planwerk:	Kataster	End-Termin:	24.04.2020																															
	Maßstab:	1 : 5000	Gültig bis zum:	18.04.2020																															
	Datum:	19.03.2020																																	
	Ersteller:	Marius Merx																																	

Stellungnahmen	Abwägungsvorschläge	Beschlussvorschläge																																	
 <table border="1" data-bbox="416 783 981 874"> <tr> <td colspan="2">20200319_0009_V01</td> <td colspan="2">Am Kieswerk ??, Niederzier</td> <td colspan="2">Plot:</td> </tr> <tr> <td rowspan="4">  </td> <td>Art der Auskunft:</td> <td>Online-Auskunft</td> <td>Start Termin:</td> <td>23.03.2020</td> <td></td> </tr> <tr> <td>Planwerk:</td> <td>Kataster</td> <td>End-Termin:</td> <td>24.04.2020</td> <td></td> </tr> <tr> <td>Maßstab:</td> <td>1 : 10000</td> <td>Gültig bis zum:</td> <td>18.04.2020</td> <td></td> </tr> <tr> <td>Datum:</td> <td>19.03.2020</td> <td></td> <td></td> <td></td> </tr> <tr> <td></td> <td>Ersteller:</td> <td>Markus Morik</td> <td></td> <td></td> <td></td> </tr> </table>	20200319_0009_V01		Am Kieswerk ??, Niederzier		Plot:			Art der Auskunft:	Online-Auskunft	Start Termin:	23.03.2020		Planwerk:	Kataster	End-Termin:	24.04.2020		Maßstab:	1 : 10000	Gültig bis zum:	18.04.2020		Datum:	19.03.2020					Ersteller:	Markus Morik				<p>Die Anlage wird zur Kenntnis genommen.</p>	<p>Die Stellungnahme wird zur Kenntnis genommen.</p>
20200319_0009_V01		Am Kieswerk ??, Niederzier		Plot:																															
	Art der Auskunft:	Online-Auskunft	Start Termin:	23.03.2020																															
	Planwerk:	Kataster	End-Termin:	24.04.2020																															
	Maßstab:	1 : 10000	Gültig bis zum:	18.04.2020																															
	Datum:	19.03.2020																																	
	Ersteller:	Markus Morik																																	

Stellungnahmen	Abwägungsvorschläge	Beschlussvorschläge
16.1.7 Anlage 6: Nutzungsbedingungen		

Stellungnahmen	Abwägungsvorschläge	Beschlussvorschläge
<p>Nutzungsbedingungen der Planauskunft</p>  <p>Ein Unternehmen von STAWAG EWV</p> <ol style="list-style-type: none"> (1) Die Nutzung der zur Verfügung gestellten digitalen Planauszüge erfolgt ausschließlich zur eigenen Verwendung für Plan- oder Bauauskunfts-zwecke. (2) Die Daten sind Eigentum der Regionetz GmbH (Regionetz). Hinsichtlich der Katasterdaten bestehen Urheberrechte seitens der Vermessungsverwaltung. Eine anderweitige Nutzung durch Sie, z.B. zur Auswertung und Nutzung der Hintergrundinformationen (Topografie- und Katasterdarstellung) ist nicht zulässig. (3) Nach Ablauf von 30 Tagen, beginnend mit dem Datum der erstmaligen Erstellung der digitalen Planauszüge, verlieren die Planauskunftsdaten ihre Gültigkeit. Mit Ablauf dieser Frist ist die Planauskunft neu zu beantragen. (4) Sie sichern die vertrauliche Behandlung der zur Verfügung gestellten Daten zu. (5) Die Weitergabe der Daten an Dritte ist nur mit unserem schriftlichen Einverständnis zulässig. (6) Es ist darauf zu achten, dass für die Bauausführung eine Planauskunft eingeholt wird. Bei Verzögerungen des Baubeginns bzw. Unterbrechung der Baumaßnahme muss eine erneute Auskunft über die Lage der Leitungen eingeholt werden. (7) Die Daten werden im Datenformat PDF übergeben. Da die Planauszüge in Farbe bereitgestellt werden, sind sie ausschließlich auf einem Farbdrucker auszugeben. (8) Mit den Daten werden Ihnen Datenbeschreibungen (eingesetzte Software-Versionsstände, Symbolbeschreibungen, Folieneinteilungen, Strichstärke und -farbe, Metadaten, Zeichenvorschrift, etc...) zur Verfügung gestellt. (9) Sie haben immer zu prüfen, ob die Daten in Ihrem System vollständig und lesbar sind. Ihnen ist bekannt, dass Abweichungen der tatsächlichen Leitungslage von den Eintragungen in den Lageplänen möglich sind. In solchen Fällen haftet die Regionetz nur bei Vorsatz und grober Fahrlässigkeit. Bei Personenschäden haftet die Regionetz auch für leichte Fahrlässigkeit. (10) Ihnen ist bekannt, dass in den zur Verfügung gestellten digitalen Planauszügen ausschließlich die Leitungen der Regionetz dokumentiert sind. Die Leitungen Dritter – etwa von Telefongesellschaften und Industrieunternehmen – sind in den Planauszügen nicht eingezeichnet. Die Lage dieser Leitungen muss bei den jeweiligen Dritten erfragt werden. (11) Über die Tiefenlage der Versorgungsleitungen können generell keine Angaben gemacht werden. (12) Erdarbeiten in Leitungsnähe sind unbedingt von Hand und mit äußerster Vorsicht durchzuführen. (13) Gemeinsam mit den Planauszügen werden Ihnen die Leitungsschutzanweisung und die Zeichenvorschrift in digitaler Form übersandt. Sie nehmen diese Dokumente vollinhaltlich zur Kenntnis. (14) Beschädigungen an Leitungen- auch geringfügiger Art – müssen sofort und unverzüglich gemeldet werden. (15) Sie fragen allein das Risiko und die Haftung für Schäden und Folgeschäden hinsichtlich der Vollständigkeit und der Interpretierbarkeit der Daten. (16) Das Risiko einer Manipulation der von der Regionetz übertragenen Daten durch Dritte, tragen Sie. Der Nutzer hält geeignete Software bereit, um die übersandten Daten auf das Vorhandensein etwaiger Schadsoftware zu untersuchen. (17) Auskünfte zu den Planunterlagen werden ausschließlich durch das Team Geodaten-service –NFG, Abteilung NF der Regionetz erteilt. 	<p>Die Anlage wird zur Kenntnis genommen.</p>	<p>Die Stellungnahme wird zur Kenntnis genommen.</p>

Stellungnahmen	Abwägungsvorschläge	Beschlussvorschläge
16.1.8 Anlage 7: Schutzmaßnahmen		
[Das Merkblatt umfasst 19 Seiten und enthält keine relevanten Aspekte für das aktuelle Bauleitplanverfahren, da die Inhalte erst für die Ebene der Ausführungsplanung relevant werden. Diesbezüglich wird auf eine Darstellung in der Abwägungstabelle verzichtet. Bei Bedarf kann das Merkblatt jedoch gerne bei der Gemeinde Niederzier eingesehen werden.]	-	-

Stellungnahmen	Abwägungsvorschläge	Beschlussvorschläge
----------------	---------------------	---------------------

16.1.9 Anlage 8: Zeichenvorschrift

Zeichenerklärung für die Bestandsplanebene

Wasser

160*14,6 PE 100 Wasserleitung mit technischen Attributen

..... Wasserleitung außer Betrieb

B5 B3 Bachleitung mit Schieber und Hydrant

160*14,6 PE 100 160*7,7 PVC Material- oder Nennweitenübergang

160*14,6 PE 100 110*6,6 PE 100 Reduzierung

9999 Absperrschieber mit Nummer

Absperrventil

Rückschlagklappe

SR100PVC Schutzrohr mit technischen Attributen

9999 Unterflurhydrant mit Nummer

9998 Überflurhydrant mit Nummer

Entlüftung

Entleerung

Rohrreinigungskasten

(1.3) Deckungangabe

Leitungsende

Schacht mit Bezeichnung

Abzweig

Muster Druckminderanlage

W W Wasserwerk

Gas

150 St Ka Niederdruckleitung mit technischen Attributen

150 St Ka

150 St Ka erhöhter Niederdruckleitung mit technischen Attributen

150 St Ka Mitteldruckleitung mit technischen Attributen

150 St Ka Hochdruckleitung mit technischen Attributen

..... Gasleitung außer Betrieb

150 PVC 150 St Ka Material- oder Nennweitenübergang

100 PVC 150 PVC Reduzierung

4711 Absperrschieber mit Nummer

Absperrventil

Strömungswächter

SR100PVC Schutzrohr mit technischen Attributen

Entl. Entlüftung

WT 999 Kondensatsammler

Längenausgleicher

R Riechrohr

(1.5) Deckungangabe

Leitungsende

Schacht mit Bezeichnung

Schacht Grüner Weg 52

Musterstraße BZR 4711 Gasdruckregelanlage

Musterstraße BZR 4711 Gasdruckregelanlage

Korrosionsschutz Gas / Wasser

KKS-Isolierstück

MK KKS-Anlage

Die Anlage wird zur Kenntnis genommen.

Die Stellungnahme wird zur Kenntnis genommen.

Weitere Signaturen können Sie bei der Planauskunft der Regionetz erfragen.

Stand: 24.06.2019

38

Zeichenerklärung für die Bestandsplanebene

Die Anlage wird zur Kenntnis genommen.

Die Stellungnahme wird zur Kenntnis genommen.

Strom

- 110 kV NA2XSY 3x1x240 RH EH22 Hochspannungskabel
- 35 kV AL/51 3x265/35 35 kV EH26 Hochspannungsfreileitung
- Hochspannungsmast
- Hochspannungsmuffe
- 20kV52 185 oder 20 kV NA2XSY 3x1x185 8103 Mittelspannungskabel
- Mittelspannungsmuffe
- 20kV3a/70 oder 20kV AL/BI 3x70 20 kV3157 Mittelspannungsfreileitung
- Mittelspannungsmast
- totes Kabel hier: Mittelspannung
- 10 kV AL/51 3x35 10 kV a.B. Netzstation
- 13619 Muster Netzstation
- AX150 oder 1 kV NA2XY-J 4x150 SE Niederspannungskabel
- A70 oder 1 kV AL 4X70 Niederspannungsfreileitung
- Dachständer
- Gittermast
- Holzmast
- Niederspannungsmuffe
- Sonderverbraucher
- Hausanschluss
- Beleuchtungskabel mit Leuchte
- 4 711 Niederspannungskabelverteiler

Strom

- 4 0 K.R. Schutzrohr mit technischen Attributen
- Querschnitt
- 4 711 Schacht

Fernwärme

- F H 150 KV MR Rohrleitungsabschnitt Vorlauf/Rücklauf
- 4 711 V Absperrarmatur
- Entlüftung
- Leitungsabschluss
- 4 711 Schacht mit Einstieg

Kanal

- 2500 STZ 20,00 m Mischwasserleitung mit Fließrichtung
- 2500 STZ 20,00 m Regenwasserleitung mit Fließrichtung
- 1500 PE 20,00 m Schmutzwasserleitung mit Fließrichtung
- 2500 PE 20,00 m Druckleitung mit Fließrichtung
- 962554712 Schacht mit Schachtbezeichnung, Deckelhöhe und Sohlhöhe in NHN

Weitere Signaturen können Sie bei der Planauskunft der Regionetz erfragen. Stand: 24.06.2019

Stellungnahmen	Abwägungsvorschläge	Beschlussvorschläge																																																																																	
<div style="display: flex; justify-content: space-between; align-items: flex-start;"> <div style="width: 60%;"> <p>Zeichenerklärung für Vermessungsrisse</p> <table border="1" style="width: 100%; border-collapse: collapse;"> <thead> <tr> <th colspan="2">Strom</th> <th></th> </tr> <tr> <th>Analog</th> <th>Digital</th> <th></th> </tr> </thead> <tbody> <tr> <td></td> <td></td> <td>Mittelspannungskabel</td> </tr> <tr> <td></td> <td></td> <td>Niederspannungskabel</td> </tr> <tr> <td></td> <td></td> <td>Beleuchtungskabel</td> </tr> <tr> <td></td> <td></td> <td>TK und Signalkabel</td> </tr> <tr> <td></td> <td></td> <td>Leerrohre</td> </tr> <tr> <td></td> <td></td> <td>Schutzrohr mit Kabel</td> </tr> <tr> <td></td> <td></td> <td>Leitungsende Spannungsfest</td> </tr> <tr> <td></td> <td></td> <td>Verbindungsuffe (VM)</td> </tr> <tr> <td></td> <td></td> <td>Schutzuffe (SM)</td> </tr> <tr> <td></td> <td></td> <td>Abzweiguffe</td> </tr> <tr> <td></td> <td></td> <td>geschnittene T-Muffe</td> </tr> <tr> <td></td> <td></td> <td>Hosenmuffe</td> </tr> <tr> <td></td> <td></td> <td>Lampe</td> </tr> <tr> <td></td> <td></td> <td>AZK Abzweigschacht</td> </tr> <tr> <td></td> <td></td> <td>(Verteiler) Schaltschrank</td> </tr> <tr> <td></td> <td></td> <td>KVZ, TK Schaltschrank</td> </tr> <tr> <td></td> <td></td> <td>Grenze</td> </tr> </tbody> </table> </div> <div style="width: 35%; text-align: right;"> <p>STAWAG EWW</p> </div> </div> <div style="margin-top: 10px;"> <p>Fernwärme</p> <table border="1" style="width: 100%; border-collapse: collapse;"> <thead> <tr> <th>Analog</th> <th></th> <th>Analog</th> <th></th> </tr> </thead> <tbody> <tr> <td></td> <td>Kugelhahn</td> <td></td> <td>Kabelauführung</td> </tr> <tr> <td></td> <td>Be- und Entlüftung</td> <td></td> <td>Schutzrohr</td> </tr> <tr> <td></td> <td>Reduzierung</td> <td></td> <td>Leitungsende</td> </tr> <tr> <td></td> <td>Materialübergang</td> <td></td> <td>Blindschacht</td> </tr> <tr> <td></td> <td>Alusäule</td> <td></td> <td>begehrter Schacht</td> </tr> </tbody> </table> </div> <p style="font-size: small; margin-top: 5px;">Weitere Signaturen können Sie bei der Planauskunft der Regionetz erfragen. Stand: 24.06.2019</p>	Strom			Analog	Digital				Mittelspannungskabel			Niederspannungskabel			Beleuchtungskabel			TK und Signalkabel			Leerrohre			Schutzrohr mit Kabel			Leitungsende Spannungsfest			Verbindungsuffe (VM)			Schutzuffe (SM)			Abzweiguffe			geschnittene T-Muffe			Hosenmuffe			Lampe			AZK Abzweigschacht			(Verteiler) Schaltschrank			KVZ, TK Schaltschrank			Grenze	Analog		Analog			Kugelhahn		Kabelauführung		Be- und Entlüftung		Schutzrohr		Reduzierung		Leitungsende		Materialübergang		Blindschacht		Alusäule		begehrter Schacht	<p>Die Anlage wird zur Kenntnis genommen.</p>	<p>Die Stellungnahme wird zur Kenntnis genommen.</p>
Strom																																																																																			
Analog	Digital																																																																																		
		Mittelspannungskabel																																																																																	
		Niederspannungskabel																																																																																	
		Beleuchtungskabel																																																																																	
		TK und Signalkabel																																																																																	
		Leerrohre																																																																																	
		Schutzrohr mit Kabel																																																																																	
		Leitungsende Spannungsfest																																																																																	
		Verbindungsuffe (VM)																																																																																	
		Schutzuffe (SM)																																																																																	
		Abzweiguffe																																																																																	
		geschnittene T-Muffe																																																																																	
		Hosenmuffe																																																																																	
		Lampe																																																																																	
		AZK Abzweigschacht																																																																																	
		(Verteiler) Schaltschrank																																																																																	
		KVZ, TK Schaltschrank																																																																																	
		Grenze																																																																																	
Analog		Analog																																																																																	
	Kugelhahn		Kabelauführung																																																																																
	Be- und Entlüftung		Schutzrohr																																																																																
	Reduzierung		Leitungsende																																																																																
	Materialübergang		Blindschacht																																																																																
	Alusäule		begehrter Schacht																																																																																



Zeichenerklärung für Vermessungsrisse

Wasser		
Analog	Digital	
		Versorgungsleitung
		Schieber, Klappe mit Antrieb
		Kugelhahn
		Hydrant
		Ventilanbohrschelle mit Stange
		Ventilanbohrschelle ohne Stange
		Hauptahn mit Stange
		Hauptahn ohne Stange
		Reduzierstück
		Übergang
		Alusäule
		Leistungsabschluss
		Schutzrohr

Gas		
Analog	Digital	
		Versorgungsleitung, ND, erh.ND, MD, HD
		Schieber
		Kugelhahn
		ATV/GSW; DAV/GSW; DAA/GSW; DAP/GSW
		Reduzierung
		Materialübergang
		Alusäule
		Ausblaseventil
		Entlüftungsrohr
		Leistungsabschluss
		Schutzrohr
		Gas Strömungswächter

Korrosionsschutz		
Analog	Digital	
		I-Stelle mit Verkabelung
		Verkabelung

Weitere Signaturen können Sie bei der Planauskunft der Regionetz erfragen.

Stand: 24.06.2019

Die Anlage wird zur Kenntnis genommen.

Die Stellungnahme wird zur Kenntnis genommen.

Stellungnahmen	Abwägungsvorschläge	Beschlussvorschläge
17 STADT DÜREN		
17.1 Mit Schreiben vom 13.01.2020		
17.1.1 Keine Bedenken		
gegen die o.g. Bauleitplanung bestehen keine Bedenken.	Es werden keine Bedenken oder Anregungen geäußert. Die Stellungnahme wird zur Kenntnis genommen.	Die Stellungnahme wird zur Kenntnis genommen.
18 TELEFÓNICA GERMANY GMBH & CO. OHG		
18.1 Mit Schreiben vom 16.04.2020		
18.1.1 Keine Bedenken		
die Überprüfung Ihres Anliegens ergab, dass keine Belange von Seiten der Telefónica Germany GmbH & Co. OHG zu erwarten sind. Zur besseren Visualisierung erhalten Sie beigelegt zur E-Mail ein digitales Bild. Das Plangebiet ist im Bild mit einer dicken roten Linie eingezeichnet.	Es werden keine Bedenken oder Anregungen geäußert. Die Stellungnahme wird zur Kenntnis genommen.	Die Stellungnahme wird zur Kenntnis genommen.

Stellungnahmen	Abwägungsvorschläge	Beschlussvorschläge
<p>18.1.2 Anlage 1</p>		
<p>1. Änderung des vorhabenbezogenen Bebauungsplanes Nr. D 6 Asphaltmischanlage mit Brech- und Klassieranlage Gem. Niederzier</p> 	<p>Die Anlage wird zur Kenntnis genommen.</p>	<p>Die Stellungnahme wird zur Kenntnis genommen.</p>
<p>19 THYSENGAS</p>		
<p>19.1 Mit Schreiben vom 23.03.2020</p>		
<p>19.1.1 Keine Bedenken</p>		
<p>wir bestätigen den Erhalt Ihres Schreibens und teilen Ihnen mit, dass von der im Betreff genannten Maßnahme keine Anlagen unserer Gesellschaft betroffen werden.</p>	<p>Es werden keine Bedenken oder Anregungen vorgetragen. Die Stellungnahme wird zur Kenntnis genommen.</p>	<p>Die Stellungnahme wird zur Kenntnis genommen.</p>

Stellungnahmen	Abwägungsvorschläge	Beschlussvorschläge
<p>19.1.2 Anlage 1</p>		
	<p>Die Anlage wird zur Kenntnis genommen.</p>	<p>Die Stellungnahme wird zur Kenntnis genommen.</p>

Stellungnahmen	Abwägungsvorschläge	Beschlussvorschläge
<p>19.1.3 Anlage 2</p>	<p>Die Anlage wird zur Kenntnis genommen.</p>	<p>Die Stellungnahme wird zur Kenntnis genommen.</p>

Stellungnahmen	Abwägungsvorschläge	Beschlussvorschläge
<p>19.1.4 Anlage 3</p>		
<p>The screenshot shows a privacy policy document from Thysse gas. It includes sections for 'Verantwortlicher' (Thysse gas GmbH), 'Rechtsgrundlage der Verarbeitung' (Art 6(1) DSGVO), 'Zweck der Verarbeitung' (contract fulfillment), and 'Empfänger der Daten' (contractors). It also lists 'Ihre Rechte' such as access, correction, deletion, and withdrawal of consent.</p>	<p>Die Anlage wird zur Kenntnis genommen.</p>	<p>Die Stellungnahme wird zur Kenntnis genommen.</p>
<p>20 VODAFONE</p>		
<p>20.1 Mit Schreiben vom 20.04.2020</p>		
<p>20.1.1 Keine Bedenken</p>		
<p>vielen Dank für Ihre Informationen. Gegen die o. a. Planung haben wir keine Einwände. Für Rückfragen stehen wir Ihnen gerne zur Verfügung. Bitte geben Sie dabei immer unsere obenstehende Vorgangsnummer an.</p>	<p>Es werden keine Bedenken oder Anregungen geäußert. Die Stellungnahme wird zur Kenntnis genommen.</p>	<p>Die Stellungnahme wird zur Kenntnis genommen.</p>

Stellungnahmen	Abwägungsvorschläge	Beschlussvorschläge
21 WASSERVERBAND EIFEL-RUR		
21.1 Mit Schreiben vom 17.04.2020		
21.1.1 Keine Bedenken		
seitens des Wasserverbandes Eifel - Rur bestehen keine Bedenken gegen die Verlängerung der im Bebauungsplan festgelegten Befristung der Asphaltmisanlage von Ende 2020 auf Ende 2025.	Es werden keine Bedenken oder Anregungen geäußert. Die Stellungnahme wird zur Kenntnis genommen.	Die Stellungnahme wird zur Kenntnis genommen.
22 WESTNETZ		
22.1 Mit Schreiben vom 31.03.2020		
22.1.1 Keine Bedenken		
diese Stellungnahme betrifft nur das von uns betreute Nieder- und Mittelspannungsnetz bis zur 35-kV-Spannungsebene. Gegen die oben angeführten Planungen der Gemeinde Niederzier bestehen unsererseits keine Bedenken, da keine von uns betreuten Versorgungsanlagen betroffen sind.	Es werden keine Bedenken oder Anregungen geäußert. Die Stellungnahme wird zur Kenntnis genommen.	Die Stellungnahme wird zur Kenntnis genommen.

Stellungnahmen	Abwägungsvorschläge	Beschlussvorschläge														
<p>22.1.2 Anlage 1: Planauskunft Fttx</p>																
<table border="1" data-bbox="403 877 985 957"> <thead> <tr> <th colspan="4">Online - Planauskunft Fttx</th> </tr> </thead> <tbody> <tr> <td>Maststab: 1:1000</td> <td>Format:</td> <td colspan="2" rowspan="4"> </td> </tr> <tr> <td>Verwendungszweck: Planung allgemein</td> <td>Maßstab:</td> </tr> <tr> <td>Quelle: Digitalisat</td> <td>Beitrag:</td> </tr> <tr> <td>Datum: 2023.10.06.16.43</td> <td>Beitrag:</td> </tr> </tbody> </table> <p><small>© Geobasisinformationen der amtlichen Vermessung/Katasterverwaltungen Format: DWG4.dwg</small></p>	Online - Planauskunft Fttx				Maststab: 1:1000	Format:			Verwendungszweck: Planung allgemein	Maßstab:	Quelle: Digitalisat	Beitrag:	Datum: 2023.10.06.16.43	Beitrag:	<p>Die Anlage wird zur Kenntnis genommen.</p>	<p>Die Stellungnahme wird zur Kenntnis genommen.</p>
Online - Planauskunft Fttx																
Maststab: 1:1000	Format:															
Verwendungszweck: Planung allgemein	Maßstab:															
Quelle: Digitalisat	Beitrag:															
Datum: 2023.10.06.16.43	Beitrag:															

Stellungnahmen	Abwägungsvorschläge	Beschlussvorschläge												
<div style="border: 1px solid black; padding: 10px; text-align: center;"> <p>Der Fttx-Bestand für diesen Bereich ist in der Sparte Strom dokumentiert!</p> </div> <div style="border: 1px solid black; padding: 5px; margin-top: 10px;"> <p style="text-align: center;">Online - Planauskunft Ftx</p> <table border="1" style="width: 100%; border-collapse: collapse;"> <tr> <td style="width: 25%;">Maßstab: 1:250</td> <td style="width: 25%;">Forma:</td> <td rowspan="4" style="width: 25%; text-align: center; vertical-align: middle;"> <p>WESTNETZ</p> <p><small>Teil von innogy</small></p> </td> </tr> <tr> <td>Verwendungszweck: Planung allgemein</td> <td></td> </tr> <tr> <td>Ort: Heimbach</td> <td></td> </tr> <tr> <td>Strasse: Bergstraße</td> <td></td> </tr> <tr> <td>Direktdatum: 2024-03-15 06:10:43</td> <td>Blatt: 1</td> <td></td> </tr> </table> <p style="font-size: 8px; margin-top: 5px;"> <small>© InnoEnergy Deutschland AG und Tochtergesellschaften</small> <small>Kontakt: 09241 400-1</small> </p> </div>	Maßstab: 1:250	Forma:	<p>WESTNETZ</p> <p><small>Teil von innogy</small></p>	Verwendungszweck: Planung allgemein		Ort: Heimbach		Strasse: Bergstraße		Direktdatum: 2024-03-15 06:10:43	Blatt: 1		<p>Die Anlage wird zur Kenntnis genommen.</p>	<p>Die Stellungnahme wird zur Kenntnis genommen.</p>
Maßstab: 1:250	Forma:	<p>WESTNETZ</p> <p><small>Teil von innogy</small></p>												
Verwendungszweck: Planung allgemein														
Ort: Heimbach														
Strasse: Bergstraße														
Direktdatum: 2024-03-15 06:10:43	Blatt: 1													

Stellungnahmen	Abwägungsvorschläge	Beschlussvorschläge			
<div style="border: 1px solid black; padding: 10px; text-align: center;"> <p style="border: 2px solid red; display: inline-block; padding: 5px;">Der Fttx-Bestand für diesen Bereich ist in der Sparte Strom dokumentiert!</p> </div> <div style="margin-top: 10px;"> <p style="font-size: small;">© Geoassistenten.de und Vermessungs-Datenverfügungen</p> <table border="1" style="width: 100%; border-collapse: collapse;"> <tr> <td style="width: 15%; text-align: center;"> </td> <td style="width: 45%; text-align: center;"> <p style="font-size: x-small;">Anwendung: Online - Planauskunft Fttx</p> <p style="font-size: x-small;">Maßstab: 1:250 Verwendungszweck: Planung, Information Ort: Meßler Straße: Bergstraße Datum: 2020-05-19 10:10:43 Blatt: 2</p> </td> <td style="width: 40%; text-align: center;"> <p style="font-size: x-small;">In den Bereichen mit Likör oder Faktor in Orange ist eine gezielte Online- Auskunft möglich. Bitte wenden Sie sich an das zuständige RZ!</p> <p style="font-size: x-small;">Teil von innogy</p> </td> </tr> </table> <p style="font-size: x-small; text-align: right;">Format: DWA 4 quer</p> </div>		<p style="font-size: x-small;">Anwendung: Online - Planauskunft Fttx</p> <p style="font-size: x-small;">Maßstab: 1:250 Verwendungszweck: Planung, Information Ort: Meßler Straße: Bergstraße Datum: 2020-05-19 10:10:43 Blatt: 2</p>	<p style="font-size: x-small;">In den Bereichen mit Likör oder Faktor in Orange ist eine gezielte Online- Auskunft möglich. Bitte wenden Sie sich an das zuständige RZ!</p> <p style="font-size: x-small;">Teil von innogy</p>	<p>Die Anlage wird zur Kenntnis genommen.</p>	<p>Die Stellungnahme wird zur Kenntnis genommen.</p>
	<p style="font-size: x-small;">Anwendung: Online - Planauskunft Fttx</p> <p style="font-size: x-small;">Maßstab: 1:250 Verwendungszweck: Planung, Information Ort: Meßler Straße: Bergstraße Datum: 2020-05-19 10:10:43 Blatt: 2</p>	<p style="font-size: x-small;">In den Bereichen mit Likör oder Faktor in Orange ist eine gezielte Online- Auskunft möglich. Bitte wenden Sie sich an das zuständige RZ!</p> <p style="font-size: x-small;">Teil von innogy</p>			

Stellungnahmen	Abwägungsvorschläge	Beschlussvorschläge																														
<div style="border: 1px solid black; padding: 10px; text-align: center;"> <p>Der Fttx-Bestand für diesen Bereich ist in der Sparte Strom dokumentiert!</p> </div> <div style="border: 1px solid black; padding: 5px; margin-top: 10px;"> <p style="text-align: center;">Online - Planauskunft Fttx</p> <table border="1" style="width: 100%; border-collapse: collapse;"> <tr> <td style="width: 15%;">Merkmal:</td> <td style="width: 15%;">7230</td> <td style="width: 15%;">Format:</td> <td style="width: 15%;"></td> <td style="width: 15%;"></td> <td style="width: 15%;"></td> </tr> <tr> <td>Verwendungszweck:</td> <td>Planung allgemein</td> <td></td> <td></td> <td></td> <td></td> </tr> <tr> <td>Dat:</td> <td>Rechenzeit</td> <td></td> <td></td> <td></td> <td></td> </tr> <tr> <td>Struktur:</td> <td>Temporäre</td> <td></td> <td></td> <td></td> <td></td> </tr> <tr> <td>Datumsdatum:</td> <td>2025.05.15 08:18:43</td> <td>Blatt:</td> <td>1</td> <td></td> <td></td> </tr> </table> <p style="font-size: small; margin-top: 5px;">© Geodateninfrastruktur der amtlichen Vermessungs-Katasterverwaltungen</p> </div>	Merkmal:	7230	Format:				Verwendungszweck:	Planung allgemein					Dat:	Rechenzeit					Struktur:	Temporäre					Datumsdatum:	2025.05.15 08:18:43	Blatt:	1			<p>Die Anlage wird zur Kenntnis genommen.</p>	<p>Die Stellungnahme wird zur Kenntnis genommen.</p>
Merkmal:	7230	Format:																														
Verwendungszweck:	Planung allgemein																															
Dat:	Rechenzeit																															
Struktur:	Temporäre																															
Datumsdatum:	2025.05.15 08:18:43	Blatt:	1																													

Stellungnahmen	Abwägungsvorschläge	Beschlussvorschläge
<p>Der Fttx-Bestand für diesen Bereich ist in der Sparte Strom dokumentiert!</p> <p>Online - Planauskunft Fttx</p> <p>Maßstab: 1:250 Verwendungsweck: Planung allgemein Dtl.: Neudecke Strahlr.: Bergstraße Druckdatum: 2024.03.19 09:19:43</p> <p>WESTNETZ Teil von innogy</p>	<p>Die Anlage wird zur Kenntnis genommen.</p>	<p>Die Stellungnahme wird zur Kenntnis genommen.</p>

Stellungnahmen	Abwägungsvorschläge	Beschlussvorschläge				
<div style="text-align: center;"> <p>Der Fttx-Bestand für diesen Bereich ist in der Sparte Strom dokumentiert!</p> </div> <div style="margin-top: 10px;"> <p style="text-align: center;">Online - Planauskunft Ftx</p> <table border="1" style="width: 100%; border-collapse: collapse;"> <tr> <td style="width: 15%;"></td> <td style="width: 35%;"> Maßstab: 1:200 Verwendungszweck: Planung allgemein Ort: Nalenzheim Straße: Bergstraße Druckdatum: 2020-03-19 08:16:43 </td> <td style="width: 15%;"> Firma: </td> <td style="width: 35%;"> in den Bereichen mit Linien oder Flächen ist Grund- oder geographische Online- Auskunft nicht möglich. Bitte wenden Sie sich an das zuständige RZ. Teil von innogy </td> </tr> </table> <p style="font-size: 8px; margin-top: 5px;">© Geobasisdatenmanagement der amtli. Vermessungs- u. Katasterämter Rheinland-Pfalz Format: DIN A 4 quer</p> </div>		Maßstab: 1:200 Verwendungszweck: Planung allgemein Ort: Nalenzheim Straße: Bergstraße Druckdatum: 2020-03-19 08:16:43	Firma: 	in den Bereichen mit Linien oder Flächen ist Grund- oder geographische Online- Auskunft nicht möglich. Bitte wenden Sie sich an das zuständige RZ. Teil von innogy	<p>Die Anlage wird zur Kenntnis genommen.</p>	<p>Die Stellungnahme wird zur Kenntnis genommen.</p>
	Maßstab: 1:200 Verwendungszweck: Planung allgemein Ort: Nalenzheim Straße: Bergstraße Druckdatum: 2020-03-19 08:16:43	Firma: 	in den Bereichen mit Linien oder Flächen ist Grund- oder geographische Online- Auskunft nicht möglich. Bitte wenden Sie sich an das zuständige RZ. Teil von innogy			


Stellungnahmen	Abwägungsvorschläge	Beschlussvorschläge
<div style="text-align: center;"> <p>Der Fttx-Bestand für diesen Bereich ist in der Sparte Strom dokumentiert!</p> </div> <div style="font-size: small; margin-top: 10px;"> <p>© GeoBasisvermessungen des amt. Vermessungs- (Klassifizierung)</p> <p>© Online - Planauskunft Fttx</p> <p>Maßstab: 1:200 Verwendungszweck: Planung allgemein Datum: Neudorf Spezial: Neudorf Druckdatum: 2023-02-16 09:19:43 Blatt: 6</p> <p>WESTNETZ Teil von innogy</p> </div>	<p>Die Anlage wird zur Kenntnis genommen.</p>	<p>Die Stellungnahme wird zur Kenntnis genommen.</p>

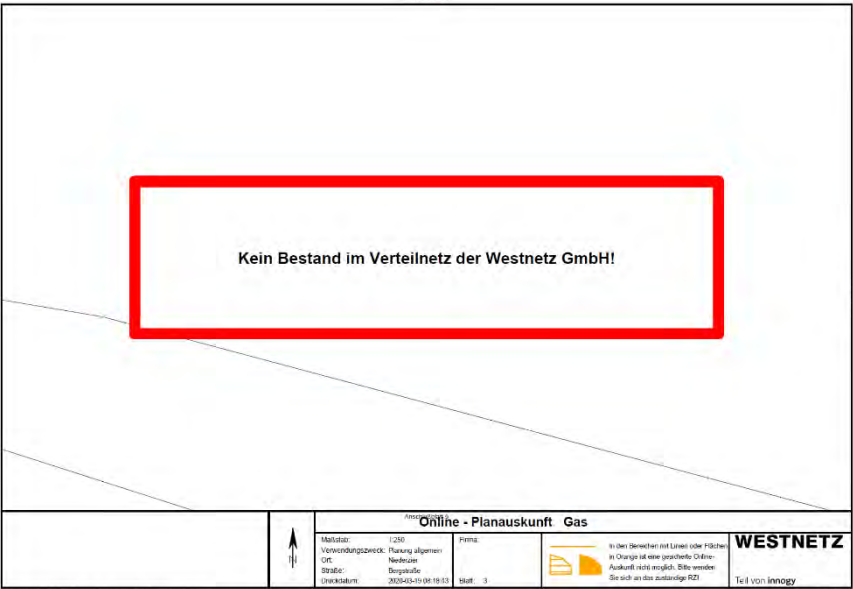
Stellungnahmen	Abwägungsvorschläge	Beschlussvorschläge		
<div style="text-align: center;"> <p>Der Fttx-Bestand für diesen Bereich ist in der Sparte Strom dokumentiert!</p> </div> <div style="margin-top: 10px;"> <p>Online - Planauskunft Fttx</p> <table border="1"> <tr> <td> <p>Maßstab: 1:200 Verwendungszweck: Planung allgemein OH: Netzplan Druckart: Dreifarbig Druckdatum: 2024-03-19 08:16:43</p> </td> <td> <p>Titel: WESTNETZ</p> <p>In den Bereichen mit Linien oder Plänen in Größe ab 1 mm gezeichnete Online- Auskunft nicht möglich. Bitte wenden Sie sich an das zuständige RZ!</p> <p>Teil von innogy</p> </td> </tr> </table> </div>	<p>Maßstab: 1:200 Verwendungszweck: Planung allgemein OH: Netzplan Druckart: Dreifarbig Druckdatum: 2024-03-19 08:16:43</p>	<p>Titel: WESTNETZ</p> <p>In den Bereichen mit Linien oder Plänen in Größe ab 1 mm gezeichnete Online- Auskunft nicht möglich. Bitte wenden Sie sich an das zuständige RZ!</p> <p>Teil von innogy</p>	<p>Die Anlage wird zur Kenntnis genommen.</p>	<p>Die Stellungnahme wird zur Kenntnis genommen.</p>
<p>Maßstab: 1:200 Verwendungszweck: Planung allgemein OH: Netzplan Druckart: Dreifarbig Druckdatum: 2024-03-19 08:16:43</p>	<p>Titel: WESTNETZ</p> <p>In den Bereichen mit Linien oder Plänen in Größe ab 1 mm gezeichnete Online- Auskunft nicht möglich. Bitte wenden Sie sich an das zuständige RZ!</p> <p>Teil von innogy</p>			

Stellungnahmen	Abwägungsvorschläge	Beschlussvorschläge									
<div style="text-align: center; border: 2px solid red; padding: 10px; margin: 20px auto; width: 80%;"> <p>Der Fttx-Bestand für diesen Bereich ist in der Sparte Strom dokumentiert!</p> </div> <div style="margin-top: 10px;"> <p style="text-align: center;">Online - Planauskunft Fttx</p> <table border="1" style="width: 100%; border-collapse: collapse;"> <tr> <td style="width: 20%;"><small>Maßstab:</small> 1:350</td> <td style="width: 20%;"><small>Form:</small></td> <td rowspan="4" style="width: 20%; text-align: center;"> WESTNETZ <small>Teil von innogy</small></td> </tr> <tr> <td><small>Stromversorgungsstelle / Mastort allgemein:</small></td> <td><small>Ort:</small></td> </tr> <tr> <td><small>Struktur:</small></td> <td><small>Bezeichnung:</small></td> </tr> <tr> <td><small>Druckdatum:</small></td> <td><small>Blatt:</small> 6</td> </tr> </table> <p style="font-size: 8px; margin-top: 5px;">© 2016 Westnetz GmbH, alle Rechte vorbehalten. Westnetz ist ein eingetragenes Warenzeichen der Westnetz GmbH. Westnetz ist ein eingetragenes Warenzeichen der Westnetz GmbH. Westnetz ist ein eingetragenes Warenzeichen der Westnetz GmbH.</p> </div>	<small>Maßstab:</small> 1:350	<small>Form:</small>	 WESTNETZ <small>Teil von innogy</small>	<small>Stromversorgungsstelle / Mastort allgemein:</small>	<small>Ort:</small>	<small>Struktur:</small>	<small>Bezeichnung:</small>	<small>Druckdatum:</small>	<small>Blatt:</small> 6	<p>Die Anlage wird zur Kenntnis genommen.</p>	<p>Die Stellungnahme wird zur Kenntnis genommen.</p>
<small>Maßstab:</small> 1:350	<small>Form:</small>	 WESTNETZ <small>Teil von innogy</small>									
<small>Stromversorgungsstelle / Mastort allgemein:</small>	<small>Ort:</small>										
<small>Struktur:</small>	<small>Bezeichnung:</small>										
<small>Druckdatum:</small>	<small>Blatt:</small> 6										


Stellungnahmen	Abwägungsvorschläge	Beschlussvorschläge
<p>22.1.3 Anlage 2: Planauskunft Gas</p>		
<p>Online - Planauskunft Gas</p> <p>Maßstab: 1:1000 Verwendungszone: Planungskategorie Ort: Mersdorf Straße: Bergstraße Durchsturm: 2019-03-19 08:18:23</p> <p>Form: WESTNETZ Teil von innogy</p> <p><small>© GeoBasis-Informationen.de/GeoBasis-Informationen.de Formel: DWA 4 gen.</small></p>	<p>Die Anlage wird zur Kenntnis genommen.</p>	<p>Die Stellungnahme wird zur Kenntnis genommen.</p>

Stellungnahmen	Abwägungsvorschläge	Beschlussvorschläge
<p>Kein Bestand im Verteilnetz der Westnetz GmbH!</p> <p>Online - Planauskunft Gas</p> <p>Messstelle: 1200 Versorgungszone: Flurschutz allgemeine Ort: Niedermer Statistik: Ringstraße Druckdatum: 2020-01-19 08:18:43 Blatt: 1</p> <p>WESTNETZ In den Bereichen mit Leeren oder fiktiven in Charge ist diese gasische Online- Auskunft nicht möglich. Bitte wenden Sie sich an die zuständige RA</p> <p>Teil von innogy</p> <p><small>© Sachdatenhersteller für alle Vermessungs-/Katasterverwaltungen FormID: DWA 1.0.0.0</small></p>	<p>Die Anlage wird zur Kenntnis genommen.</p>	<p>Die Stellungnahme wird zur Kenntnis genommen.</p>

Stellungnahmen	Abwägungsvorschläge	Beschlussvorschläge																		
 <p style="text-align: center;">Kein Bestand im Verteilnetz der Westnetz GmbH!</p> <table border="1" data-bbox="414 805 985 893"> <tr> <td colspan="2" style="text-align: center;">Online - Planauskunft Gas</td> <td rowspan="5" style="text-align: center;">WESTNETZ</td> </tr> <tr> <td>Maßstab:</td> <td>1:250</td> </tr> <tr> <td>Vorbereitung/Zweck:</td> <td>Planung allgemein</td> </tr> <tr> <td>CDT:</td> <td>Neudeutscher</td> </tr> <tr> <td>STRABO:</td> <td>Bergstraße</td> </tr> <tr> <td>Datumsdatum:</td> <td>2020-03-19 09:10:43</td> <td>Blatt:</td> <td>2</td> </tr> <tr> <td colspan="2">© Geobasisdatenquelle: Geo-Info, Vermessungs- und Katasterverwaltungen</td> <td>Teil von innogy</td> </tr> </table>	Online - Planauskunft Gas		WESTNETZ	Maßstab:	1:250	Vorbereitung/Zweck:	Planung allgemein	CDT:	Neudeutscher	STRABO:	Bergstraße	Datumsdatum:	2020-03-19 09:10:43	Blatt:	2	© Geobasisdatenquelle: Geo-Info, Vermessungs- und Katasterverwaltungen		Teil von innogy	<p>Die Anlage wird zur Kenntnis genommen.</p>	<p>Die Stellungnahme wird zur Kenntnis genommen.</p>
Online - Planauskunft Gas		WESTNETZ																		
Maßstab:	1:250																			
Vorbereitung/Zweck:	Planung allgemein																			
CDT:	Neudeutscher																			
STRABO:	Bergstraße																			
Datumsdatum:	2020-03-19 09:10:43	Blatt:	2																	
© Geobasisdatenquelle: Geo-Info, Vermessungs- und Katasterverwaltungen		Teil von innogy																		

Stellungnahmen	Abwägungsvorschläge	Beschlussvorschläge
 <p>The screenshot shows a gas network map with a red rectangular box highlighting a specific area. The text inside the box reads "Kein Bestand im Verteilnetz der Westnetz GmbH!". Below the map is a metadata table for the "Online - Planauskunft Gas" service, including details like "Meldedat: 1.201", "Verwendungszweck: Planung allgemein", and "WESTNETZ" logo.</p>	<p>Die Anlage wird zur Kenntnis genommen.</p>	<p>Die Stellungnahme wird zur Kenntnis genommen.</p>

Stellungnahmen	Abwägungsvorschläge	Beschlussvorschläge																								
<p>The screenshot shows a technical drawing of a gas distribution network. A red rectangular box highlights a specific area with the text "Kein Bestand im Verteilnetz der Westnetz GmbH!". Below the drawing is a metadata table:</p> <table border="1"> <tr> <td colspan="2">Anzahl Blatt: 2</td> <td colspan="2">Anzahl Blätter: 1</td> </tr> <tr> <td colspan="4" style="text-align: center;">Online - Planauskunft Gas</td> </tr> <tr> <td>Mafstab: 1:250</td> <td>Firma: WESTNETZ</td> <td colspan="2">In den Bereichen mit Linien oder Flächen in Orange ist eine geschaltete Online-Auskunft nicht möglich. Bitte wenden Sie sich an das zuständige RZ.</td> </tr> <tr> <td>Verkundungszweck: Planung allgemein</td> <td></td> <td colspan="2" rowspan="3">Teil von imogy</td> </tr> <tr> <td>ORT: Neustadt</td> <td></td> </tr> <tr> <td>Strasse: Besenstraße</td> <td></td> </tr> <tr> <td>Druckdatum: 2020-03-19 06:10:43</td> <td>Blatt: 4</td> <td colspan="2"></td> </tr> </table>	Anzahl Blatt: 2		Anzahl Blätter: 1		Online - Planauskunft Gas				Mafstab: 1:250	Firma: WESTNETZ	In den Bereichen mit Linien oder Flächen in Orange ist eine geschaltete Online-Auskunft nicht möglich. Bitte wenden Sie sich an das zuständige RZ.		Verkundungszweck: Planung allgemein		Teil von imogy		ORT: Neustadt		Strasse: Besenstraße		Druckdatum: 2020-03-19 06:10:43	Blatt: 4			<p>Die Anlage wird zur Kenntnis genommen.</p>	<p>Die Stellungnahme wird zur Kenntnis genommen.</p>
Anzahl Blatt: 2		Anzahl Blätter: 1																								
Online - Planauskunft Gas																										
Mafstab: 1:250	Firma: WESTNETZ	In den Bereichen mit Linien oder Flächen in Orange ist eine geschaltete Online-Auskunft nicht möglich. Bitte wenden Sie sich an das zuständige RZ.																								
Verkundungszweck: Planung allgemein		Teil von imogy																								
ORT: Neustadt																										
Strasse: Besenstraße																										
Druckdatum: 2020-03-19 06:10:43	Blatt: 4																									


Stellungnahmen	Abwägungsvorschläge	Beschlussvorschläge
 <p style="text-align: center;">Kein Bestand im Verteilnetz der Westnetz GmbH!</p> <p style="text-align: center;">Online - Planauskunft Gas</p> <p> <small> Maßstab: 1:250 Verwendungsrechtl.: Planung allgemein Ort: Datum: 2020.01.19 08:18:43 Blatt: 1 </small> </p> <p style="text-align: right;">WESTNETZ Teil von innogy</p>	<p>Die Anlage wird zur Kenntnis genommen.</p>	<p>Die Stellungnahme wird zur Kenntnis genommen.</p>

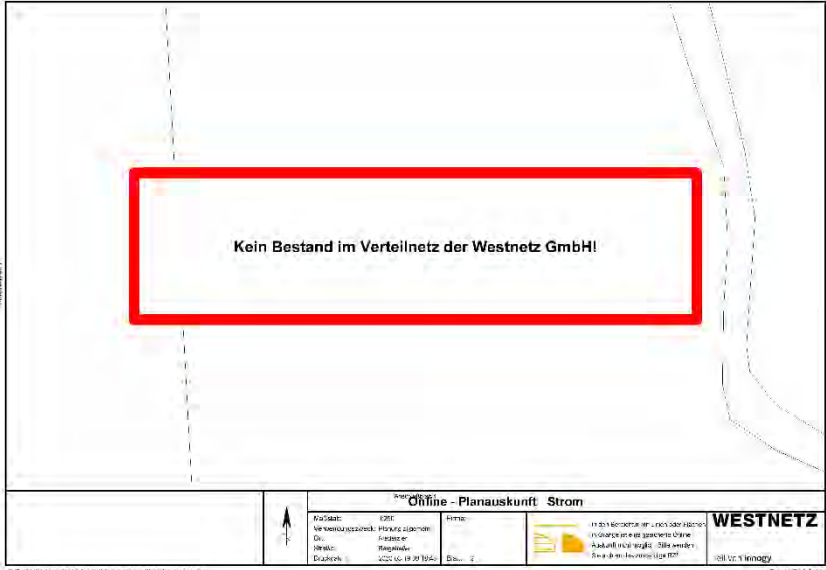
Stellungnahmen	Abwägungsvorschläge	Beschlussvorschläge
<p>Kein Bestand im Verteilnetz der Westnetz GmbH!</p> <p>Online - Planauskunft Gas</p> <p>Metadaten: 1:2500 Verwendungscheck: Planung allgemein SW: Ansonster Stratiko: Bergstraße Druckdatum: 2025-03-19 08:15:43 Blatt: 6</p> <p>WESTNETZ</p> <p>in den Bereichen mit einem oder mehreren in Ordnung ist eine gascheine Online-Auskunft nicht möglich. Bitte wenden Sie sich an den Kundendienst.</p> <p>Teil vom innogy</p>	<p>Die Anlage wird zur Kenntnis genommen.</p>	<p>Die Stellungnahme wird zur Kenntnis genommen.</p>


Stellungnahmen	Abwägungsvorschläge	Beschlussvorschläge																								
<p>The screenshot shows a technical drawing of a gas distribution network. A red rectangular box highlights a specific area with the text "Kein Bestand im Verteilnetz der Westnetz GmbH!". Below the drawing is a metadata table:</p> <table border="1"> <thead> <tr> <th colspan="2">Online - Planauskunft Gas</th> <th colspan="2">WESTNETZ</th> </tr> </thead> <tbody> <tr> <td>Abbestellb.</td> <td>1/2020</td> <td>Firma:</td> <td></td> </tr> <tr> <td>Verantwortungsinst.</td> <td>Planung Südpfalz</td> <td></td> <td></td> </tr> <tr> <td>Ort</td> <td>Niederrhein</td> <td></td> <td></td> </tr> <tr> <td>Struktur</td> <td>Netzstruktur</td> <td></td> <td></td> </tr> <tr> <td>Datumsdatum:</td> <td>2020-03-19 09:18:43</td> <td>Blatt:</td> <td>7</td> </tr> </tbody> </table> <p>© 2020 Gasnetze Region der anst. Netzgesellschaft / Kantonsschweizerregien</p>	Online - Planauskunft Gas		WESTNETZ		Abbestellb.	1/2020	Firma:		Verantwortungsinst.	Planung Südpfalz			Ort	Niederrhein			Struktur	Netzstruktur			Datumsdatum:	2020-03-19 09:18:43	Blatt:	7	<p>Die Anlage wird zur Kenntnis genommen.</p>	<p>Die Stellungnahme wird zur Kenntnis genommen.</p>
Online - Planauskunft Gas		WESTNETZ																								
Abbestellb.	1/2020	Firma:																								
Verantwortungsinst.	Planung Südpfalz																									
Ort	Niederrhein																									
Struktur	Netzstruktur																									
Datumsdatum:	2020-03-19 09:18:43	Blatt:	7																							


Stellungnahmen	Abwägungsvorschläge	Beschlussvorschläge
	<p>Die Anlage wird zur Kenntnis genommen.</p>	<p>Die Stellungnahme wird zur Kenntnis genommen.</p>

Stellungnahmen	Abwägungsvorschläge	Beschlussvorschläge			
<p>22.1.4 Anlage 3: Plauskunft Strom</p>					
<p>Online - Planauskunft Strom</p> <table border="1"> <tr> <td> Maßstab: 1:500 Höhenwert: gemessen Ort: Selfkant Datum: 2023/07/03 10:43 Druckdatum: </td> <td> Form: </td> <td> WESTNETZ Teil von Innogy </td> </tr> </table>	Maßstab: 1:500 Höhenwert: gemessen Ort: Selfkant Datum: 2023/07/03 10:43 Druckdatum:	Form:	WESTNETZ Teil von Innogy	<p>Die Anlage wird zur Kenntnis genommen.</p>	<p>Die Stellungnahme wird zur Kenntnis genommen.</p>
Maßstab: 1:500 Höhenwert: gemessen Ort: Selfkant Datum: 2023/07/03 10:43 Druckdatum:	Form:	WESTNETZ Teil von Innogy			


Stellungnahmen	Abwägungsvorschläge	Beschlussvorschläge
 <p>Kein Bestand im Verteilnetz der Westnetz GmbH</p> <p>Online-Planungskunft Strom WESTNETZ</p>	<p>Die Anlage wird zur Kenntnis genommen.</p>	<p>Die Stellungnahme wird zur Kenntnis genommen.</p>


Stellungnahmen	Abwägungsvorschläge	Beschlussvorschläge
 <p>The image is a site plan or map. A prominent red rectangle is drawn over a central area, containing the text "Kein Bestand im Verteilnetz der Westnetz GmbH!". The map shows various lines representing infrastructure, possibly roads or utility lines. At the bottom of the map, there is a technical information block with a north arrow, a scale bar, and the title "Online - Planauskunft Strom". To the right of this block is the logo for "WESTNETZ".</p>	<p>Die Anlage wird zur Kenntnis genommen.</p>	<p>Die Stellungnahme wird zur Kenntnis genommen.</p>

Stellungnahmen	Abwägungsvorschläge	Beschlussvorschläge					
 <p>Kein Bestand im Verteilnetz der Westnetz GmbH!</p> <table border="1" data-bbox="421 798 981 885"> <tr> <td colspan="2">Online - Planauskunft Strom</td> <td rowspan="2">WESTNETZ</td> </tr> <tr> <td> Datum: 02.07.2023 Version: 1.0 Datum: 02.07.2023 Datum: 02.07.2023 </td> <td> In der Karte sind die Stromleitungen dargestellt. Die Karte zeigt die Stromleitungen im Verteilnetz der Westnetz GmbH. Die Karte ist eine Kopie der Karte der Westnetz GmbH. </td> </tr> </table>	Online - Planauskunft Strom		WESTNETZ	Datum: 02.07.2023 Version: 1.0 Datum: 02.07.2023 Datum: 02.07.2023	In der Karte sind die Stromleitungen dargestellt. Die Karte zeigt die Stromleitungen im Verteilnetz der Westnetz GmbH. Die Karte ist eine Kopie der Karte der Westnetz GmbH.	<p>Die Anlage wird zur Kenntnis genommen.</p>	<p>Die Stellungnahme wird zur Kenntnis genommen.</p>
Online - Planauskunft Strom		WESTNETZ					
Datum: 02.07.2023 Version: 1.0 Datum: 02.07.2023 Datum: 02.07.2023	In der Karte sind die Stromleitungen dargestellt. Die Karte zeigt die Stromleitungen im Verteilnetz der Westnetz GmbH. Die Karte ist eine Kopie der Karte der Westnetz GmbH.						


Stellungnahmen	Abwägungsvorschläge	Beschlussvorschläge
 <p>The screenshot shows a search result for a specific location. A red rectangular box highlights the text: "Kein Bestand im Verteilnetz der Westnetz GmbH!". Below the search area, there is a footer with the Westnetz logo and contact information: "WESTNETZ", "Tel: 19011 (Energy)", and "www.westnetz.de".</p>	<p>Die Anlage wird zur Kenntnis genommen.</p>	<p>Die Stellungnahme wird zur Kenntnis genommen.</p>


Stellungnahmen	Abwägungsvorschläge	Beschlussvorschläge
<p>The screenshot shows a technical drawing of a distribution network. A red rectangle highlights a specific area with the text "Kein Bestand im Verteilnetz der Westnetz GmbH!". Below the drawing is a metadata box with the title "Online - Planauskunft Strom" and the Westnetz logo.</p>	<p>Die Anlage wird zur Kenntnis genommen.</p>	<p>Die Stellungnahme wird zur Kenntnis genommen.</p>


Stellungnahmen	Abwägungsvorschläge	Beschlussvorschläge
 <p>The screenshot shows a technical drawing of a power distribution network. A red rectangle highlights a specific area with the text "Kein Bestand im Verteilnetz der Westnetz GmbH!". Below the drawing is a metadata box titled "Online - Planauskunft Strom" with the Westnetz logo.</p>	<p>Die Anlage wird zur Kenntnis genommen.</p>	<p>Die Stellungnahme wird zur Kenntnis genommen.</p>


Stellungnahmen	Abwägungsvorschläge	Beschlussvorschläge
<p>22.1.5 Anlage 4: Plauskunft Wärme</p>		
 <tr> <td> <p>Online - Planauskunft Waerme</p> <p>Planlage: 01503 Die Nummer im Plan: 01503/01503 Ort: Pörsch Flächennr.: 01503/01503 Datum: 19.08.2014</p> </td> <td> <p>WESTNETZ</p> <p>© 2014 Westnetz</p> </td> </tr>	<p>Online - Planauskunft Waerme</p> <p>Planlage: 01503 Die Nummer im Plan: 01503/01503 Ort: Pörsch Flächennr.: 01503/01503 Datum: 19.08.2014</p>	<p>WESTNETZ</p> <p>© 2014 Westnetz</p>
<p>Online - Planauskunft Waerme</p> <p>Planlage: 01503 Die Nummer im Plan: 01503/01503 Ort: Pörsch Flächennr.: 01503/01503 Datum: 19.08.2014</p>	<p>WESTNETZ</p> <p>© 2014 Westnetz</p>	

 Die Anlage wird zur Kenntnis genommen. | Die Stellungnahme wird zur Kenntnis genommen. |

Stellungnahmen	Abwägungsvorschläge	Beschlussvorschläge															
 <p>Kein Bestand im Verteilnetz der Westnetz GmbH</p> <table border="1" data-bbox="414 798 976 877"> <tr> <td colspan="2">Online-Planungskunft Waerme</td> <td rowspan="4">WESTNETZ 100% 100% innogy</td> </tr> <tr> <td>Wohnort:</td> <td>0281</td> </tr> <tr> <td>Vertriebsgebiet:</td> <td>Holzberg</td> </tr> <tr> <td>Ort:</td> <td>Holzberg</td> </tr> <tr> <td>Ortsteil:</td> <td>Holzberg</td> <td></td> </tr> <tr> <td>Erstellungsdatum:</td> <td>2023-08-29 10:00:00</td> <td></td> </tr> </table>	Online-Planungskunft Waerme		WESTNETZ 100% 100% innogy	Wohnort:	0281	Vertriebsgebiet:	Holzberg	Ort:	Holzberg	Ortsteil:	Holzberg		Erstellungsdatum:	2023-08-29 10:00:00		<p>Die Anlage wird zur Kenntnis genommen.</p>	<p>Die Stellungnahme wird zur Kenntnis genommen.</p>
Online-Planungskunft Waerme		WESTNETZ 100% 100% innogy															
Wohnort:	0281																
Vertriebsgebiet:	Holzberg																
Ort:	Holzberg																
Ortsteil:	Holzberg																
Erstellungsdatum:	2023-08-29 10:00:00																

Stellungnahmen	Abwägungsvorschläge	Beschlussvorschläge
	<p>Die Anlage wird zur Kenntnis genommen.</p>	<p>Die Stellungnahme wird zur Kenntnis genommen.</p>





Stellungnahmen	Abwägungsvorschläge	Beschlussvorschläge
 <p>The screenshot shows a web interface for 'Online - Planauskunft Waerme' by Westnetz. A red rectangular box is drawn around the text 'Kein Bestand im Verteilnetz der Westnetz GmbH!'. Below the main content area, there is a navigation bar with a search icon, a north arrow, and a table of metadata including 'Verfahren: D 6', 'Verfahrenszustand: Planungsphase', 'Ort: Selfkant', and 'Erstellungsdatum: 2024-09-29 10:24:33'. The Westnetz logo is also visible in the bottom right corner of the interface.</p>	<p>Die Anlage wird zur Kenntnis genommen.</p>	<p>Die Stellungnahme wird zur Kenntnis genommen.</p>

Stellungnahmen	Abwägungsvorschläge	Beschlussvorschläge
 <p>The screenshot shows a utility map interface. A red rectangle highlights a specific area with the text "Kein Bestand im Verteilnetz der Westnetz GmbH!". Below the map is a navigation and information panel with the title "Online - Planauskunft Waerme". The panel includes a north arrow, a search bar, and contact information for WESTNETZ, including a phone number (03741 100-100) and a website (www.westnetz.de).</p>	<p>Die Anlage wird zur Kenntnis genommen.</p>	<p>Die Stellungnahme wird zur Kenntnis genommen.</p>


Stellungnahmen	Abwägungsvorschläge	Beschlussvorschläge
<p>The map displays a site plan with a red rectangle highlighting a specific area. The text inside the rectangle reads "Kein Bestand im Verteilnetz der Westnetz GmbH". Below the map is a technical information block with the title "Online - Planauskunft Waerme" and the WESTNETZ logo.</p>	<p>Die Anlage wird zur Kenntnis genommen.</p>	<p>Die Stellungnahme wird zur Kenntnis genommen.</p>

Stellungnahmen	Abwägungsvorschläge	Beschlussvorschläge
	<p>Die Anlage wird zur Kenntnis genommen.</p>	<p>Die Stellungnahme wird zur Kenntnis genommen.</p>


Stellungnahmen	Abwägungsvorschläge	Beschlussvorschläge
<p>The screenshot shows a technical drawing of a distribution network. A red rectangle highlights a specific area with the text "Kein Bestand im Verteilnetz der Westnetz GmbH!". Below the drawing is a metadata box for "Online - Planauskunft Waerme" with the WESTNETZ logo.</p>	<p>Die Anlage wird zur Kenntnis genommen.</p>	<p>Die Stellungnahme wird zur Kenntnis genommen.</p>


Stellungnahmen	Abwägungsvorschläge	Beschlussvorschläge									
 <p>Kein Bestand im Verteilnetz der Westnetz GmbH</p> <p>Online - Planauskunft Waerme</p> <table border="1" data-bbox="459 821 976 877"> <tr> <td>Postleitzahl: 0281</td> <td>Ort: Hirschberg</td> <td rowspan="4">  <p>WESTNETZ</p> </td> </tr> <tr> <td>Verbindungscode: Hirschberg</td> <td>Postleitzahl: 0281</td> </tr> <tr> <td>Ort: Hirschberg</td> <td>Postleitzahl: 0281</td> </tr> <tr> <td>Ort: Hirschberg</td> <td>Postleitzahl: 0281</td> </tr> </table>	Postleitzahl: 0281	Ort: Hirschberg	 <p>WESTNETZ</p>	Verbindungscode: Hirschberg	Postleitzahl: 0281	Ort: Hirschberg	Postleitzahl: 0281	Ort: Hirschberg	Postleitzahl: 0281	<p>Die Anlage wird zur Kenntnis genommen.</p>	<p>Die Stellungnahme wird zur Kenntnis genommen.</p>
Postleitzahl: 0281	Ort: Hirschberg	 <p>WESTNETZ</p>									
Verbindungscode: Hirschberg	Postleitzahl: 0281										
Ort: Hirschberg	Postleitzahl: 0281										
Ort: Hirschberg	Postleitzahl: 0281										

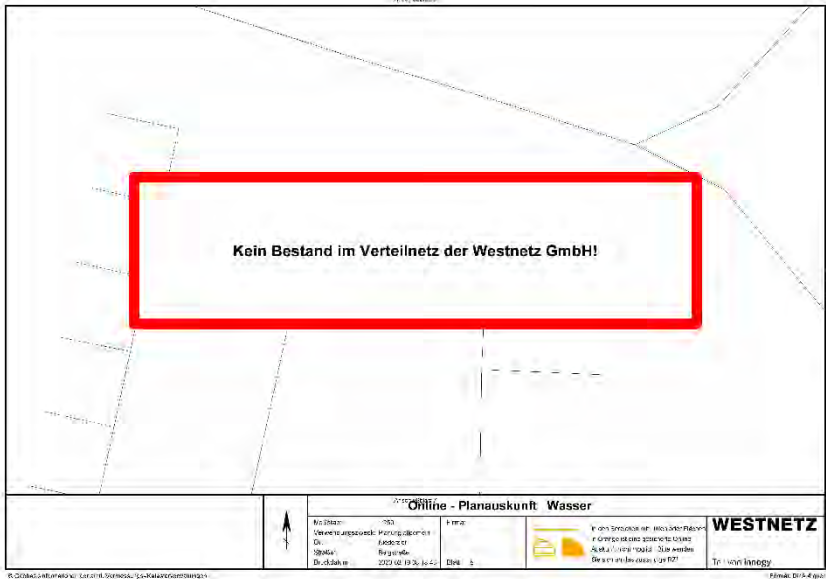



Stellungnahmen	Abwägungsvorschläge	Beschlussvorschläge
<p>22.1.6 Anlage 5: Planauskunft Wasser</p>		
	<p>Die Anlage wird zur Kenntnis genommen.</p>	<p>Die Stellungnahme wird zur Kenntnis genommen.</p>

Stellungnahmen	Abwägungsvorschläge	Beschlussvorschläge
 <p>Kein Bestand im Verteilnetz der Westnetz GmbH</p> <p>Online - Planauskunft Wasser</p> <p>WESTNETZ</p>	<p>Die Anlage wird zur Kenntnis genommen.</p>	<p>Die Stellungnahme wird zur Kenntnis genommen.</p>

Stellungnahmen	Abwägungsvorschläge	Beschlussvorschläge
<p>The map shows a red rectangular area in the center, with the text "Kein Bestand im Verteilnetz der Westnetz GmbH" inside it. Below the map is a technical information box for "Online - Planauskunft Wasser" by WESTNETZ, including contact details and a logo.</p>	<p>Die Anlage wird zur Kenntnis genommen.</p>	<p>Die Stellungnahme wird zur Kenntnis genommen.</p>


Stellungnahmen	Abwägungsvorschläge	Beschlussvorschläge
 <p>The image shows a site plan with a red rectangular area in the center. Inside the rectangle, the text reads "Kein Bestand im Verteilnetz der Westnetz GmbH!". Below the plan is a technical information box with the title "Online - Planauskunft Wasser" and the logo for "WESTNETZ".</p>	<p>Die Anlage wird zur Kenntnis genommen.</p>	<p>Die Stellungnahme wird zur Kenntnis genommen.</p>

Stellungnahmen	Abwägungsvorschläge	Beschlussvorschläge
 <p>Kein Bestand im Verteilnetz der Westnetz GmbH!</p> <p>Online - Planauskunft Wasser</p> <p>Westnetz Westnetz GmbH Postfach 10 00 000 52074 Köln Tel: +49 (0) 221 39 39 39 Fax: +49 (0) 221 39 39 39 www.westnetz.de</p>	<p>Die Anlage wird zur Kenntnis genommen.</p>	<p>Die Stellungnahme wird zur Kenntnis genommen.</p>

Stellungnahmen	Abwägungsvorschläge	Beschlussvorschläge														
 <table border="1" data-bbox="416 799 976 884"> <tr> <td colspan="2">Online - Planauskunft Wasser</td> <td rowspan="5">  </td> </tr> <tr> <td>Abwägung:</td> <td>180</td> </tr> <tr> <td>Verweisungscode:</td> <td>Planungsbereich 1</td> </tr> <tr> <td>Ort:</td> <td>Planbereich</td> </tr> <tr> <td>Stand:</td> <td>18.04.2018</td> </tr> <tr> <td>Datums:</td> <td>2018.04.18.12.12</td> <td>Blatt: 1</td> </tr> </table>	Online - Planauskunft Wasser			Abwägung:	180	Verweisungscode:	Planungsbereich 1	Ort:	Planbereich	Stand:	18.04.2018	Datums:	2018.04.18.12.12	Blatt: 1	<p>Die Anlage wird zur Kenntnis genommen.</p>	<p>Die Stellungnahme wird zur Kenntnis genommen.</p>
Online - Planauskunft Wasser																
Abwägung:	180															
Verweisungscode:	Planungsbereich 1															
Ort:	Planbereich															
Stand:	18.04.2018															
Datums:	2018.04.18.12.12	Blatt: 1														

Stellungnahmen	Abwägungsvorschläge	Beschlussvorschläge												
<p>The image shows a technical site plan for a water supply project. A prominent red rectangle is drawn on the plan, containing the text "Kein Bestand im Verteilnetz der Westnetz GmbH!". The plan includes various lines representing infrastructure, a north arrow, and a metadata table at the bottom.</p> <table border="1" data-bbox="421 805 974 885"> <tr> <td colspan="2">Online - Planauskunft Wasser</td> <td rowspan="4"> </td> </tr> <tr> <td>Projekt:</td> <td>0201</td> </tr> <tr> <td>Verwendungsart:</td> <td>Planungszustand</td> </tr> <tr> <td>Datum:</td> <td>11.08.2021</td> </tr> <tr> <td>Druckdatum:</td> <td>2021.08.19 09:10:26</td> <td> In der Karte sind nur die Daten dargestellt, die in der Legende angegeben sind. Aktualisierte Karten sind im Internet verfügbar. </td> </tr> </table>	Online - Planauskunft Wasser			Projekt:	0201	Verwendungsart:	Planungszustand	Datum:	11.08.2021	Druckdatum:	2021.08.19 09:10:26	In der Karte sind nur die Daten dargestellt, die in der Legende angegeben sind. Aktualisierte Karten sind im Internet verfügbar.	<p>Die Anlage wird zur Kenntnis genommen.</p>	<p>Die Stellungnahme wird zur Kenntnis genommen.</p>
Online - Planauskunft Wasser														
Projekt:	0201													
Verwendungsart:	Planungszustand													
Datum:	11.08.2021													
Druckdatum:	2021.08.19 09:10:26	In der Karte sind nur die Daten dargestellt, die in der Legende angegeben sind. Aktualisierte Karten sind im Internet verfügbar.												

Stellungnahmen	Abwägungsvorschläge	Beschlussvorschläge
<p>The screenshot shows a web interface for 'Online - Planauskunft Wasser' by WESTNETZ. A red rectangular box highlights the text: Kein Bestand im Verteilnetz der Westnetz GmbH. Below the main content area, there is a header with a north arrow, the title 'Online - Planauskunft Wasser', and the WESTNETZ logo. The logo includes the text: 'In der Region von und für die Städte, Dörfer, Gemeinden und Kreise des Saarlandes. A full-service provider for water supply and wastewater treatment. 100% green energy.' There is also a small 'WESTNETZ' logo with the tagline '100% green energy'.</p>	<p>Die Anlage wird zur Kenntnis genommen.</p>	<p>Die Stellungnahme wird zur Kenntnis genommen.</p>

Stellungnahmen	Abwägungsvorschläge	Beschlussvorschläge
 <p>Kein Bestand im Verteilnetz der Westnetz GmbH!</p> <p>Online - Planauskunft Wasser</p> <p>WESTNETZ</p>	<p>Die Anlage wird zur Kenntnis genommen.</p>	<p>Die Stellungnahme wird zur Kenntnis genommen.</p>

Stellungnahmen	Abwägungsvorschläge	Beschlussvorschläge
22.1.7 Anlage 6: Anschreiben		





WESTNETZ

Sehr geehrte Damen und Herren,

gerne kommen wir Ihrem Wunsch um Überlassung von Bestandsplanunterlagen für die Versorgungseinrichtungen in dem oben genannten Bereich nach. Die vorhandenen Bestandsplanunterlagen sowie die dazugehörigen Ergänzungen (Zeichenerklärungen, Schutzanweisung für Versorgungsanlagen) werden Ihnen mit diesem Schreiben zur Verfügung gestellt.

Bei den Bestandsplanunterlagen ist zu beachten, dass die Fortführung dieser Unterlagen einen angemessenen Bearbeitungszeitraum erfordert. Dadurch entstehende Fortführungsrückstände können zur Unvollständigkeit der Bestandsplanunterlagen bzw. der Bestandsdaten führen. Sofern im Bereich dieser Auskunft Veränderungen/Ergänzungen der Versorgungseinrichtungen noch nicht dokumentiert sind, ist ein entsprechender Planungs-/Bau eintrag als Linie, Linienzug und/oder schraffierte Fläche in der Farbe Orange in den Bestandsplanunterlagen vorhanden. In diesen Fällen sind Sie dazu verpflichtet, sich mit dem zuständigen Regionalzentrum der Westnetz GmbH in Verbindung zu setzen und die entsprechenden Fortführungs- / Veränderungsnachweise (Feldbücher, Bauberichte, Bohrprotokolle, Muffen- oder Montagezeichnungen etc.) anzufordern.

Gebiete, die nicht für die Internet-Planauskunft freigegeben sind und nur auf herkömmlichen Wege beauskunftet werden können, sind durch eine vollflächige Abdeckung in der Farbe Orange gekennzeichnet. Sofern im Bereich dieser Auskunft entsprechende Flächen ausgeprägt sind, sind Sie dazu verpflichtet, sich mit dem zuständigen Regionalzentrum / Netzbezirk der Westnetz GmbH in Verbindung zu setzen und die entsprechenden Bestandsplanunterlagen anzufordern. Bohrprotokolle werden bei der Online-Auskunft nicht automatisiert ausgegeben. Bitte nehmen Sie mit uns (zuständiges RZ / Netzbetrieb) Kontakt auf, wenn folgende Hinweise in den übersandten Planunterlagen vermerkt sind: „HLB“, „Flow-Tex“, „Spülrohrverfahren“, „Bohrrein- und austritt“. Sollten Sie folgende Symbole  und , die ebenfalls auf das Horizontal-Lenk-Bohrverfahren hinweisen im Planwerk vorfinden, ist die Kontaktaufnahme mit Westnetz ebenso unerlässlich.

Sie erkennen mit der Anforderung der elektronischen Auskunft die Bedingungen der Nutzungsvereinbarung sowie dieser Niederschrift an und verpflichten sich, diese Vorgaben zu beachten. Des Weiteren verpflichten Sie sich, sämtliche Unterlagen einschließlich dieser Niederschrift ständig auf der Baustelle vorzuhalten, damit sie den mit den Bauarbeiten beauftragten Mitarbeitern jederzeit vor Ort zur Verfügung stehen.

Die Planauskunft ist maximal für einen Zeitraum von drei Wochen, gerechnet ab dem Zeitpunkt der Bereitstellung der Unterlagen durch die Westnetz GmbH, gültig. Der Zeitraum zwischen dem Zeitpunkt der Auskunftserteilung und dem Baubeginn darf nicht länger als zehn Tage sein, andernfalls wird eine erneute Planauskunft erforderlich. Die mit dieser Auskunft überlassenen Unterlagen sind in jedem Einzelfall von Ihnen auf Vollständigkeit und Lesbarkeit der Bestandsplanunterlagen im gesamten Bereich der Baumaßnahme in eigener Verantwortung zu überprüfen. Sind die Bestandsplanunterlagen unvollständig, nicht lesbar oder fehlen im Auskunftsbereich Informationen (z. B. Planhintergrund, digitalisierte Trassenverläufe etc.), so sind Sie verpflichtet, rechtzeitig vor Beginn der Baumaßnahme persönlich oder auf dem elektronischem Weg eine erneute Planauskunft bei der Westnetz GmbH einzuholen.

Diese Bestandsplanauskunft beinhaltet keine Auskünfte zu Anlagen oder Anlagenteilen des Stromversorgungs-Übertragungsnetzes (Hoch- und Höchstspannungsversorgungseinrichtungen mit Kabel- und Freileitungsnetzen sowie dazugehörigen Steuer- und Telekommunikationsleitungen). Sollten in dieser Bestandsplanauskunft Anlagen oder Anlagenteile des Stromversorgungs-Übertragungsnetzes enthalten sein, so erfolgt die Dokumentation dieser Einrichtungen lediglich rein nachrichtlich und erhebt keinen Anspruch auf Vollständigkeit. Soweit das Stromversorgungs-Übertragungsnetz betroffen ist, wird der zuständige Fachbereich informiert. Von dort erhalten Sie eine gesonderte Stellungnahme. Auskünfte und Angaben zu den Versorgungseinrichtungen des Stromversorgungs-Übertragungsnetzes können im Übrigen jederzeit beim zuständigen Fachbereich der Westnetz GmbH, Florianstr. 15-21 in 44139 Dortmund (E-Mail: Stellungnahmen@Westnetz.de) angefordert werden.

Version 04.01.2018

Teil von innogy

Die Anlage wird zur Kenntnis genommen.

Die Stellungnahme wird zur Kenntnis genommen.



WESTNETZ

Diese Bestandsplanauskunft beinhaltet Anlagen oder Anlagenteile des Stromversorgungsnetzes innerhalb eingezäunter Umspannanlagen nur teilweise und erhebt keinen Anspruch auf Vollständigkeit. Sie verpflichten sich bei Bedarf unter der o.g. E-Mail-Adresse mit der Westnetz GmbH in Verbindung zu setzen und die entsprechenden Detailpläne zu Umspannanlagen anzufordern.

Freistellungsvermerk:

Es wird hiermit ausdrücklich darauf hingewiesen, dass die in den Plänen enthaltenen Angaben und Maßzahlen hinsichtlich Lage und Verlegungstiefe unverbindlich sind und zum Zeitpunkt der Verlegung aufgenommen wurden. Mit Abweichungen muss daher gerechnet werden. Dabei ist zu beachten, dass erdverlegte Kabel und Leitungen nicht zwingend geradlinig sind und auf dem kürzesten Weg verlaufen. Darüber hinaus darf auf Grund von Erdbewegungen auf eine Angabe zur Überdeckung nicht vertraut werden. Die genaue Lage und der Verlauf der Kabel und Leitungen sowie deren Überdeckung sind in jedem Fall durch fachgerechte Erkundungsmaßnahmen (Handsichtung, Suchschlitze, Querschläge, Ortung oder ähnliches) festzustellen. Für den Fall abweichender Verlegungstiefen oder Leitungsverläufe kann ein Mitverschulden nicht begründet werden.

Abweichender Verlauf der Kabel und Leitungen, auch in ihrer Höhenlage, verpflichten Sie zu erhöhter Sorgfalt. Gleiches gilt, wenn nicht dargestellte Kabel oder Leitungen vorgefunden werden. In diesen Fällen haben Sie die Westnetz GmbH unverzüglich zu informieren. Die abgegebenen Pläne geben den Bestand zum Zeitpunkt der Auskunftserteilung wieder. Es ist darauf zu achten, dass zu Beginn der Bauphase immer aktuelle Pläne vorliegen. Die Auskunft gilt nur für den angefragten räumlichen Bereich und nur für eigene Kabel, Leitungen und Versorgungsanlagen im Zuständigkeitsgebiet der Westnetz GmbH, so dass ggf. noch mit Anlagen anderer Versorgungsunternehmen gerechnet werden muss, bei denen weitere Auskünfte eingeholt werden müssen. Die Entnahme von Mäßen durch Abgreifen aus den Plänen ist nicht zulässig. Außer Betrieb befindliche Kabel und Leitungen sind nur teilweise in den Planunterlagen dargestellt; es ist deshalb damit zu rechnen, dass in der Örtlichkeit noch weitere außer Betrieb befindliche Kabel und Leitungen vorhanden sind. Durch die Baumaßnahmen dürfen die Sicherheit und die Zugänglichkeit der Kabel und Leitungen nicht beeinträchtigt werden. Ein Überbauen der Kabel und Leitungen ist nicht gestattet. Hausanschlüsse sind teilweise nicht eingetragen.

Vor Beginn der Arbeiten in der Nähe von Hochdruck-Gasleitungen (rot in der Sparte Gas ausgeprägt) muss durch die zuständige Betriebsabteilung der Westnetz GmbH anhand des aktuellen Planwerks zwingend eine Einweisung vor Ort durchgeführt werden. Bitte nehmen Sie spätestens 3 Arbeitstage (Montags bis Freitags) vor Beginn der Arbeiten Kontakt unter der folgenden Rufnummer auf:

Technische Meldeannahme (TMA) 0800 93786389* (Stichwort: TECHNIK oder PLANAUSKUNFT)

Die v.g. Rufnummer steht während der üblichen Geschäftszeiten (Mo.-Do. 07:30–15:30 Uhr, Fr. 07:30–13:00 Uhr) zur Verfügung. Außerhalb dieser Zeiten ist in dringenden Fällen der Kontakt über die u.a. Störungsannahme Gas möglich.

Beschädigungen der Versorgungseinrichtungen sind unverzüglich der Störungsannahme der Westnetz GmbH zu melden!

Störungsannahme Strom, Wasser, Wärme, Telekommunikation, Straßenbeleuchtung:
0800 4112244 Kostenlos

Störungsannahme Gas:
0800 0793427 Kostenlos

Westnetz GmbH
Dieses Schreiben wurde elektronisch erzeugt und ist ohne Unterschriften gültig.


Version 04.01.2018


Teil von **innogy**


Die Anlage wird zur Kenntnis genommen.

Die Stellungnahme wird zur Kenntnis genommen.

Stellungnahmen	Abwägungsvorschläge	Beschlussvorschläge
22.1.8 Anlage 7: Nutzungsvereinbarung		

 <p style="text-align: center;">WESTNETZ</p> <p style="text-align: center;">Nutzungsvereinbarung zur Online-Bauauskunft</p> <p style="text-align: center;">der</p> <p style="text-align: center;">WESTNETZ GmbH, Florianstraße 15-21, 44139 Dortmund</p> <p style="text-align: center;">- nachfolgend Westnetz genannt -</p> <p style="text-align: center;">Präambel</p> <p>Die Westnetz GmbH ist eine 100-prozentige Tochtergesellschaft der innogy. Die Online-Bauauskunft bietet dem Nutzer ein kostenloses Auskunftssystem für Planungs- und Baumaßnahmen. Zur Zeit steht die Online-Bauauskunft nur für Teilbereiche des Verteilnetzgebietes zur Verfügung. Die online verfügbaren Bereiche kann der Nutzer aus der Gebietsübersicht auf der Startseite der Online-Bauauskunft entnehmen. Sofern für die Planungs- oder Baumaßnahme des Nutzers eine Informationsbereitstellung über die Online-Bauauskunft zur Zeit noch nicht oder nur teilweise möglich ist, wendet sich der Nutzer an folgende E-Mail-Adresse: bauauskunft@westnetz.de</p> <p>§ 1 Vertragsgegenstand</p> <p>Die Westnetz räumt dem Nutzer kostenlos das Recht ein, über die Internetseiten der Westnetz online eine Bauauskunft für die Sparten Strom, Gas, Wasser, Telekommunikation, FTIX, Straßenbeleuchtung und Wärme zu erhalten. Der Zugriff beschränkt sich auf das Zuständigkeitsgebiet der Westnetz. Westnetz weist darauf hin, dass die Online-Bauauskunft jederzeit beendet werden kann, so dass kein Anspruch auf dauerhafte Nutzung der Onlineversion der Bauauskunft besteht.</p> <p>§ 2 Benutzerkennung und Kennwort</p> <p>2.1 Die Benutzerkennung und Passwortvergabe wird vom Nutzer selbst im Rahmen der Registrierung und Zustimmung zur Nutzungsvereinbarung (Klick-Vereinbarung) vergeben. Das Passwort kann jederzeit online durch den Nutzer geändert werden (Button „Passwort vergessen“).</p> <p>2.2 Der Nutzer benennt bei der Registrierung einen Ansprechpartner seines Unternehmens/seiner Behörde, der für Rückfragen im Rahmen der Durchführung dieses Nutzungsvertrages zuständig ist.</p> <p>2.3 Die Westnetz behält sich vor, die Benutzerkennungen auszutauschen oder zu sperren (siehe §5). Die jeweils neuen Benutzerkennungen werden dem Nutzer in angemessener Frist vor Sperrung der alten Kennungen mitgeteilt.</p> <p>Version 25.10.2018 Seite 1 von 5 Teil von innogy</p>	<p>Die Anlage wird zur Kenntnis genommen.</p>	<p>Die Stellungnahme wird zur Kenntnis genommen.</p>
--	---	--

 <p>WESTNETZ</p> <p>§ 3 Bauauskunft</p> <p>3.1 Der Nutzer verpflichtet sich, folgende Angaben zu der geplanten Baumaßnahme zu liefern:</p> <ol style="list-style-type: none"> Name der Firma und des anfordernden Mitarbeiters genaue Ortsangabe (Gemeinde, Straße etc.) zur Maßnahme Anfrageanlass (Verwendungszweck) für die zu planende bzw. auszuführende Baumaßnahme, vorgesehener Beginn der Bauarbeiten <p>3.2 Nach vollständiger Nennung der unter 3.1 genannten Daten erhält der Nutzer die entsprechende Bauauskunft via E-Mail als Download-Link.</p> <p>3.3 Der Nutzer verpflichtet sich, sämtliche Unterlagen ständig auf der Baustelle vorzuhalten. Die Netzdaten (Bestandspläne) müssen auf der Baustelle im Maßstab 1:125, 1:250 oder 1:500 vorliegen. Die Bauauskunft ist maximal für einen Zeitraum von drei Wochen, gerechnet ab dem Zeitpunkt der Bereitstellung der Unterlagen durch die Westnetz, gültig. Der Zeitraum zwischen dem Zeitpunkt der Auskunftserteilung und dem Baubeginn darf nicht länger als zehn Tage sein; andernfalls wird eine erneute Bauauskunft erforderlich.</p> <p>3.4 Die bei der Bauauskunft überlassenen Unterlagen sind in jedem Einzelfall von dem Nutzer auf Vollständigkeit und Lesbarkeit der Lagepläne im gesamten Bereich der Baumaßnahme in eigener Verantwortung zu überprüfen. Sind die Planunterlagen unvollständig, nicht lesbar oder fehlen im erteilten Planauszug Informationen (z.B. Planhintergrund, digitalisierte Trassenverläufe etc.), so ist der Nutzer verpflichtet, rechtzeitig vor Beginn der Bauarbeiten persönlich oder schriftlich, wobei Fax oder E-Mail ausreichend sind, eine erneute Bauauskunft bei der Westnetz einzuholen. Diese Verpflichtung gilt auch bei erfolgloser Nutzung (beispielsweise: bei fehlerhafter Hardware bzw. unzureichender Softwareinstallation auf dem Rechner des Nutzers....) sowie bei Störung der Internetanwendung.</p> <p>3.5 Der Nutzer wird an dieser Stelle nochmals darauf hingewiesen, dass mit Abweichungen zwischen der dargestellten Leitungslage und der tatsächlichen Lage in der Örtlichkeit gerechnet werden muss. Die „Schutzanweisung für Versorgungsanlagen“ ist zwingend zu beachten. Sie wird bei jeder Anfrage in der aktuellsten Version zur Verfügung gestellt. Die Entnahme von Maßen durch Abgreifen aus dem Plan ist nicht zulässig. Sollte eine Wiederherstellung der Leitungslage an Hand der Einmessungszahlen nicht möglich sein oder irgendeine Abweichung der Kartengrundlage gegenüber der Örtlichkeit auffallen, so ist der Nutzer verpflichtet, Kontakt mit Westnetz aufzunehmen.</p> <p>3.6 Die bereitgestellten Informationen werden nur zur eigenen Verwendung des Nutzers durch die Westnetz überlassen. Eine anderweitige Nutzung, insbesondere durch Dritte, ist nicht zulässig. Ebenso ist die Nutzung von Hintergrundinformationen aus der Bauauskunft oder deren Weitergabe an Dritte untersagt.</p> <p>3.7 Der Zugriff und der Download der Daten erfolgt über einen geschützten Kanal. Ein absoluter Schutz gegen Manipulation ist jedoch unmöglich. Sollten dem Nutzer Veränderungen am Inhalt der Datei (Plausibilität / Verwertbarkeit) oder am Verhalten des Systems (Downloadzeiten / Firewall Meldungen) auffallen, ist er verpflichtet, diese unverzüglich und möglichst detailliert der Westnetz zu melden. Das Risiko einer Manipulation der von der Westnetz bereitgestellten Daten durch Dritte trägt der Nutzer der Online-Bauauskunft.</p> <p>Version 25.10.2018 Seite 2 von 5 Teil von innogy</p>	<p>Die Anlage wird zur Kenntnis genommen.</p>	<p>Die Stellungnahme wird zur Kenntnis genommen.</p>
--	---	--

 <p>WESTNETZ</p> <p>§ 4 Pflichten und Obliegenheiten des Nutzers</p> <p>4.1 Der Nutzer verpflichtet sich, die Vorgaben der zur Verfügung gestellten Unterlagen vollständig einzuhalten. Es obliegt dem Nutzer, die für die Internet-Planungskunft erforderliche Hard-/Software auf eigene Kosten vorzuhalten und jeweils auf den aktuellen Stand der Technik zu bringen. Der Nutzer übernimmt die Haftung für Schäden und Folgeschäden, die aufgrund mangelhafter Hard- und/oder Softwareausstattung entstehen. Das Benutzerhandbuch und die Systemvoraussetzungen stehen in der online-Anwendung zur Verfügung. Über geänderte Voraussetzungen hinsichtlich Hard- und Software hat der Nutzer sich durch regelmäßige Einsichtnahme in die Online-Bauauskunft Kenntnis zu verschaffen. Der Nutzer verpflichtet sich keine Hardcopies aus der Online-Bauauskunft zu erstellen. Des Weiteren verpflichtet sich der Nutzer, einen Farbdrucker einzusetzen, dessen Ausgabe mit mindestens 300 DPI erfolgen kann.. Der Nutzer hat zu prüfen, ob die Daten in seinem System vollständig und lesbar sind. Der Nutzer trägt allein das Risiko und die Haftung für Schäden und Folgeschäden hinsichtlich der Vollständigkeit und Interpretierbarkeit der Daten einschließlich des Risikos einer Manipulation der übertragenen Daten.</p> <p>4.2 Der Nutzer verpflichtet sich insbesondere,</p> <ol style="list-style-type: none"> nur solche Mitarbeiter mit der Durchführung der Bauauskunft zu betrauen, die im Umgang mit dem Internet und mit der Handhabung der Online-Bauauskunft vertraut sind, alle mit der Anwendung betrauten und die Bauauskunft nutzenden Mitarbeiter auf die Geheimhaltung hinsichtlich der Lageinformationen der Leitungsverläufe zu verpflichten, seine Mitarbeiter ebenfalls auf die Einhaltung der Bestimmungen dieses Vertrages zu verpflichten, der Westnetz einen Ansprechpartner zur Koordination innerhalb der Firma/Behörde zu benennen (§ 10 Ziff. 3), seine Mitarbeiter zu verpflichten, die persönlichen Benutzerkennungen sowie die Kennworte vor dem Zugriff durch unberechtigte Dritte geschützt aufzubewahren und diese unverzüglich zu ändern bzw. von der Westnetz ändern zu lassen, wenn die Vermutung besteht, dass unberechtigte Dritte von der Benutzerkennung oder/und dem Kennwort Kenntnis erlangt haben, seine betroffenen Mitarbeiter darauf hinzuweisen, dass die Bedienung der Anwendung gemäß den Beschreibungen der Westnetz auszuführen ist. <p>4.3 Bezeichnungsänderungen der Firma/Behörde, Änderungen der Adresse und/oder sonstiger notwendiger Registrierungsdaten sind der Westnetz vom Nutzer unverzüglich und unaufgefordert mitzuteilen.</p> <p>§ 5 Sperrung der Benutzerkonten</p> <p>5.1 Zwischen den Vertragsparteien besteht Einigkeit, dass die Westnetz insbesondere, aber nicht nur in folgenden Fällen das Recht zur sofortigen Sperrung des Nutzerkontos hat:</p> <ol style="list-style-type: none"> Falsche und/oder unvollständige Angabe der Adresse durch den Nutzer. Angabe von unwarhen und/oder nicht aktuellen Registrierungsdaten durch den Nutzer. Erkennbarer Missbrauch des Systems durch den Nutzer oder einen Dritten, der die Nutzerdaten missbräuchlich nutzt. Missbrauch der vom Nutzer nach § 2 dieser Vereinbarung mitgeteilten Benutzerkennung und/oder des Kennwortes. <p>5.2 Gesperrte Benutzerkonten können von der Westnetz auf Antrag des Nutzers wieder freigegeben werden, wenn der Sperrungsgrund entfallen ist.</p> <p>Version 25.10.2018 Seite 3 von 5 Teil von innogy</p>	<p>Die Anlage wird zur Kenntnis genommen.</p>	<p>Die Stellungnahme wird zur Kenntnis genommen.</p>
---	---	--



WESTNETZ

§ 6 Gewährleistung

Die Westnetz übernimmt keine Gewähr für die Verfügbarkeit und Störungsfreiheit der angebotenen Online-Bauauskunft.

§ 7 Haftung

7.1 Zwischen den Vertragsparteien besteht Einigkeit, dass der Abschluss dieses Nutzungsvertrages keinerlei Einfluss im Sinne einer Haftungserleichterung auf die dem Nutzer obliegenden Pflichten, insbesondere der Pflicht zur Beachtung der ihm obliegenden Verkehrssicherungspflicht im Rahmen der Durchführung der von ihm geplanten Baumaßnahme, hat.

7.2 Die Westnetz haftet vorbehaltlich der Sätze 4 und 5 nur, wenn es sich um einen Schaden aus der schuldhaften Verletzung des Lebens, des Körpers oder der Gesundheit handelt oder der Schaden auf einer vorsätzlichen oder grob fahrlässigen Pflichtverletzung von Westnetz, ihrer gesetzlichen Vertreter oder ihrer Erfüllungsgehilfen beruht. Westnetz haftet auch bei schuldhafter Verletzung wesentlicher Vertragspflichten, bei leichter Fahrlässigkeit jedoch der Höhe nach beschränkt auf die bei Vertragsschluss vorhersehbaren vertragstypischen Schäden bis zum Höchstbetrag von 5.000 Euro (wesentliche Vertragspflichten sind solche, deren Erfüllung den Vertrag prägt und auf die der Kunde vertrauen darf). Die Geltendmachung von nachgewiesenem höherem Schaden bleibt dem Nutzer unbenommen. Die Vorschriften des Produkthaftungsgesetzes bleiben unberührt. Die Ersatzpflicht für Sachschäden nach dem Haftpflichtgesetz wird ausgeschlossen, die Haftung nach dem Haftpflichtgesetz für Personenschäden bleibt unberührt. Soweit die Haftung vorstehend ausgeschlossen oder eingeschränkt ist, gilt dies auch im Hinblick auf die persönliche Haftung der Arbeitnehmer, Mitarbeiter und Organe der Parteien sowie der Erfüllungs- und Verrichtungsgehilfen der Parteien einschließlich ihrer Arbeitnehmer, Mitarbeiter und Organe.

§ 8 Änderungen der vertraglichen Bestimmungen, Kündigung

8.1 Beabsichtigt die Westnetz einzelne Vertragsbestimmungen zu ändern, wird der Änderungsvorschlag dem Nutzer schriftlich mitgeteilt. Die Änderungen gelten als genehmigt, wenn der Nutzer ihnen nicht schriftlich widerspricht. Die Westnetz wird auf diese Folge im Mitteilungsschreiben besonders hinweisen. Der Widerspruch muss innerhalb von 6 Wochen nach Zugang der Mitteilung eingegangen sein. Übt der Nutzer sein Widerspruchsrecht aus, so gilt der Änderungswunsch der Westnetz als abgelehnt. Der Vertrag wird dann ohne die vorgeschlagenen Änderungen fortgesetzt. Das Recht der Vertragspartner zur Kündigung bleibt hiervon unberührt.

8.2 Das Vertragsverhältnis läuft auf unbestimmte Zeit. Es ist für beide Vertragspartner zum Schluss eines jeden Werktags kündbar. Die Kündigung muss der Westnetz oder dem Nutzer mindestens sechs Werktage vor dem Tag, an dem sie wirksam werden soll, schriftlich zugehen. Der Samstag gilt nicht als Werktag.

8.3 Die Möglichkeit der Kündigung aus wichtigem Grund bleibt beiden Vertragsparteien vorbehalten.

Die Anlage wird zur Kenntnis genommen.

Die Stellungnahme wird zur Kenntnis genommen.

<div data-bbox="181 236 264 325"> </div> <div data-bbox="680 256 844 284"> <p>WESTNETZ</p> </div> <div data-bbox="181 331 309 347"> <p>§ 9 Datenschutz</p> </div> <div data-bbox="181 368 853 555"> <p>9.1 Der Nutzer erklärt sich mit der Speicherung seiner Daten, der Benutzerkennungen und Kennworte, des Auskunftsinhaltes, sowie der Mitschrift aller Zugriffe auf den Onlineservice und deren Auswertung im Schadens- oder Missbrauchsfall einverstanden. Ferner verpflichtet er sich, sämtliche ihm im Zuge der Geschäftsverbindung bekannt werdenden Informationen und Unterlagen ausschließlich zum Zweck der Vertragserfüllung unter Einhaltung der Vorschriften des Bundesdatenschutzgesetzes und sonstiger Datenschutzvorgaben zu verwenden.</p> <p>9.2 Der Nutzer verpflichtet seine Mitarbeiter und von ihm beauftragte Personen, die an der Auftragsbefreiung mitwirken, keine personenbezogenen Daten unbefugt zu erheben, zu verarbeiten oder zu nutzen (Datengeheimnis).</p> </div> <div data-bbox="181 592 622 608"> <p>§ 10 Datenschutzerklärung für Auskunftsnehmer der Westnetz GmbH</p> </div> <div data-bbox="232 628 309 644"> <p>Allgemeines</p> </div> <div data-bbox="232 655 853 783"> <p>Der Schutz Ihrer persönlichen Daten ist für die Westnetz GmbH von höchster Bedeutung. Deshalb betreiben wir unsere Datenverarbeitung in Übereinstimmung mit den Gesetzen zum Datenschutz und zur Datensicherheit. Im Folgenden erfahren Sie, welche Informationen über Ihre Person wir ggf. verarbeiten und wie wir damit umgehen. Wir erheben Ihre personenbezogenen Daten, wenn Sie mit uns in Kontakt treten bzw. wir Ihre Daten über Dritte im Rahmen einer Vertragserfüllung erhalten. Ohne Ihre Zustimmung oder Kenntnisnahme verarbeiten wir über die in den unten aufgelisteten Zwecken hinaus keinerlei weitere Daten von Ihnen.</p> </div> <div data-bbox="232 794 322 810"> <p>Verantwortlich</p> </div> <div data-bbox="427 794 719 810"> <p>Datenschutzbeauftragter der Westnetz GmbH:</p> </div> <div data-bbox="232 820 584 911"> <p>Westnetz GmbH Florianstraße 15-21 44139 Dortmund</p> <p>Uwe Bargmann Flamingoweg 1 44139 Dortmund datenschutz@westnetz.de</p> </div> <div data-bbox="232 954 801 991"> <p>An dieser Stelle verweisen wir ausdrücklich auf die Datenschutzerklärung auf der Startseite der Anwendung.</p> </div> <div data-bbox="181 1031 322 1046"> <p>§ 11 Verschiedenes</p> </div> <div data-bbox="181 1067 853 1198"> <p>11.1 Sollten einzelne Bestimmungen dieser Vereinbarung ganz oder teilweise unwirksam sein oder werden, so bleibt die Gültigkeit der übrigen Bestimmungen hiervon unberührt. Die Vertragsparteien werden die unwirksame Bestimmung durch eine wirksame Bestimmung ersetzen, die dem angestrebten wirtschaftlichen Zweck der unwirksamen Bestimmung am nächsten kommt. Gleiches gilt für den Fall einer Vertragslücke.</p> <p>11.2 Gerichtsstand ist Dortmund.</p> </div> <div data-bbox="192 1342 309 1358"> <p>Version 25.10.2018</p> </div> <div data-bbox="472 1342 562 1358"> <p>Seite 5 von 5</p> </div> <div data-bbox="714 1342 844 1366"> <p>Teil von innogy</p> </div>	<p>Die Anlage wird zur Kenntnis genommen. Die Stellungnahme wird zur Kenntnis genommen.</p>	
--	---	--

Stellungnahmen	Abwägungsvorschläge	Beschlussvorschläge
22.1.9 Anlage 8: Schutzanweisung		
[Das Merkblatt umfasst 24 Seiten und enthält keine relevanten Aspekte für das aktuelle Bauleitplanverfahren, da die Inhalte erst für die Ebene der Ausführungsplanung relevant werden. Diesbezüglich wird auf eine Darstellung in der Abwägungstabelle verzichtet. Bei Bedarf kann das Merkblatt jedoch gerne bei der Gemeinde Niederzier eingesehen werden.]	-	-

Stellungnahmen	Abwägungsvorschläge	Beschlussvorschläge
22.1.10 Anlage 9: Zeichenerklärung Gas		

Zeichenerklärung Gas (Auszug)		
Objekte und Bezeichnung	Objekte und Bezeichnung	Objekte und Bezeichnung
<p>Gas Station</p> <p>Versorgungsleitungen Gas:</p> <ul style="list-style-type: none"> Gasleitung Niederdruck Gasleitung Mitteldruck Gasleitung Hochdruck (= 1 bar) Gasleitung außer Betrieb (aB) Privatleitung (nur Hw. dokumentiert) nicht in der Verantwortung von WESTNETZ <p>Y/S, Ø/110 Text mit Material/Länge/Borhdiameter Schutzrohr, Mantelrohr</p> <p>Metallschleife sonstige Schutzzeineinrichtung</p> <p>Schacht (Grundriss, Deckel)</p> <p>Absperrarmatur Armaturantrieb (Hw. dokumentiert) Textzusatz wenn geschlossen</p> <p>Längenausgleicher</p> <p>Objekte zum Gas Anschluss:</p> <ul style="list-style-type: none"> Unterversorgung/Privatanschluss Privatleitung (nicht WESTNETZ) Gas Anschluss Anschlussleitung Strömungswächter Versorgungsleitung 	<p>150/100 Leitungsabschluss</p> <p>Reduzierung, Übergang</p> <p>Kondensatzsammler</p> <p>Rohrverbindung</p> <p>8 Riechrohr</p> <p>KKS-Isolierstück</p> <p>Messpunkt (lohem, Kondensatzsammler)</p> <p>Messpunkt</p> <p>Entlüftung, Ausbläser</p> <p>Abzweig</p> <p>0-1,5 Deckung zum Zeitpunkt der Verlegung Angabe i.d.R. nur wenn außerhalb der Regelddeckung von 0,7m bis 1,0m</p> <p>Horizontal Lenk Bohrung: Der Bohreintritt und Bohraustritt wird durch die gleichnamigen Textzusätze gekennzeichnet. Die Leitungsbeschriftung kann den Textzusatz HLB enthalten. Das Schutzrohr kann den Textzusatz HLB enthalten.</p> <p>Bohreintritt</p> <p>Bohraustritt</p> <p>VDH 100 PEHD HLB S/22,5/200 HLB</p> <p>Die Horizontal Lenk Bohrung kann auch durch Symbole gekennzeichnet werden. Am Bohreintritt erfolgt die Abbildung eines Kreises mit einem darin liegenden Dreieck. Die Spitze des Dreiecks zeigt die Bohrrichtung an. Das Schutzrohr kann den Textzusatz HLB enthalten. Am Bohraustritt erfolgt die Abbildung eines Kreises mit einem darin liegenden Balken.</p> <p>VDH 100 PEHD HLB S/22,5/200 HLB</p>	<p>Sperrfläche für Baumaßnahmen</p> <p>Planinhalt nicht aktuell deshalb separate Auskunft anfordern</p> <p>Symbol für unsichere Leitungslage:</p> <p>VG0 150 R 51 41,7</p> <p>Signalisierung von Leitungen:</p> <ul style="list-style-type: none"> Schilderpfahl (SPF), Schild (Sch) Merksstein Schilderpfahl, Schild von Fremdleitungen Merksstein von Fremdleitungen <p>Rohrformstück (ohne Zusatzinfos)</p> <ul style="list-style-type: none"> Bergbauschierung Halbschalenschierung Türsicherung U-Stück HLV Schweißnaht, Rohrlänge Milchschiene

Die Anlage wird zur Kenntnis genommen.

Die Stellungnahme wird zur Kenntnis genommen.

Stellungnahmen	Abwägungsvorschläge	Beschlussvorschläge
22.1.11 Anlage 10: Zeichenerklärung Strom		

Zeichenerklärung Strom/FTTx (Auszug)		
Objekte und Bezeichnung	Objekte und Bezeichnung	Objekte und Bezeichnung
<p>Anlagenobjekte:</p> <ul style="list-style-type: none"> Schwerpunktstation Ortsnetzstation Ortsnetz-/Kundenstation Kundenstation Kabelverteiler NSP Kabelverteiler BEL Durchschleiffrennkasten NSP Verteiler FM Verteilerschacht FM Verteiler FT Tx (POP, MFG, KVZ) Verteiler FT Tx (KVS CU) Verteilerschacht FT Tx 	<p>Anschlussobjekte:</p> <ul style="list-style-type: none"> Hausanschlusskasten Wandeinbau-/Wandverbaukasten Sonstiger Anschluss (tlw. mit Textzusatz) Zähleranschlussäule Privatanschluss (nur tlw. dokumentiert) Sonstiger Anschluss (tlw. mit Textzusatz) versorgt aus dem Beleuchtungsnetz Leuchttaste (in der Regel Straßenleuchte) Anschluss FM Anschluss FT Tx <p>Trennstellen und Schalter:</p> <ul style="list-style-type: none"> Trennstelle NSP/BEL (Durchgang) Trennstelle NSP/BEL (kein Durchgang) Schalter NSP (Durchgang) Schalter NSP (kein Durchgang) <p>Masten und Mast-Anbauteile:</p> <ul style="list-style-type: none"> Dachständer Holzmast einfach mit Strabe Holzmast einfach mit Anker Holz-Doppelmast Holz-A-Mast Holz-Doppel-A-Mast Betonmast einfach Betonmast einfacher Beton-Doppelmast Kurzschlussanzeiger Stahl-Rohrmast Stahl-Doppelmast Stahl-Gittermast Stahlmast U-Mast Mast Material & Bauart unbekannt 	<p>Sperrfläche für Baumaßnahmen</p> <p> Planinhalt nicht aktuell deshalb separate Auskunft anfordern</p> <p>Symbol für unsichere Leitungslage:</p> <p></p> <p>Signalisierung von Leitungen:</p> <ul style="list-style-type: none"> Kabelmerkstein und Kabelmerkpfehl M allgem. Merkzeichen für Betriebsmittel Hinweischild <p>Erläuterung der Abkürzungen:</p> <p>MSP = Mittelspannung (Stromspannung >= 5kV) NSP = Niederspannung (Stromspannung = 1kV) BEL = Öffentliche Beleuchtung HSP = Hoch- und Höchstspannung (>= 110kV) (im Planwerk nur tlw. dokumentiert) FM = Fernmeldeleitungen/FM-Rohrsysteme FT Tx = Glasfaserleitungen/FTTx-Rohrsysteme fremd, privat = Textangaben mit dem Hinweis auf Leitungen/Objekte im Fremd- oder Privatbesitz</p> <p>Leitungsobjekte im Privat- oder Fremdeigentum und damit nicht in der Verantwortung von WESTNETZ. Die Auskunft erfolgt durch den zuständigen Leitungsbetreiber.</p> <ul style="list-style-type: none"> Privatkabel NSP, Muffe (nur tlw. dokumentiert) Fremdleitung (evtl. mit Textzusatz für die Leitungsart) Angaben zum Leitungsbetreiber sind unverbindlich
<p>Leitungsobjekte der WESTNETZ:</p> <ul style="list-style-type: none"> MSP Kabel >= 30kV, Muffen MSP Freileitung >= 30kV, Muffen MSP Kabel <= 25kV, Muffen MSP Freileitung <= 25kV NSP Kabel, Muffen, Kabelring NSP Freileitung BEL Kabel, Muffen, Kabelring BEL Freileitung FM Kabel, Muffen FM Luffkabel (Verlauf über Masten) FM-Rohrsystem, Rohrverbindung FT Tx-Rohrsystem/-Kabel, Muffe HSP Kabel, Muffe HSP Freileitung Erdungskabel KKS Kabel Kabel außer Betrieb (aB), Kabelring <p>Kabelschutzrohre:</p> <p>Text: Anzahl/Materialkürzel/Länge/Durchmesser 4Y/19,8/120</p> <p>Horizontal Lenk Bohrung:</p> <p>Am Bohreintritt erfolgt die Abbildung eines Kreises mit einem darin liegenden Dreieck. Die Spitze des Dreiecks zeigt die Bohrrichtung an. Das Schutzrohr kann den Textzusatz HLB enthalten. Am Bohraustritt erfolgt die Abbildung eines Kreises mit einem darin liegenden Balken.</p> <p> 3Y/17,5/125 HLB 0024</p>		

Die Anlage wird zur Kenntnis genommen.

Die Stellungnahme wird zur Kenntnis genommen.

Stellungnahmen	Abwägungsvorschläge	Beschlussvorschläge
22.1.12 Anlage 11: Zeichenerklärung Wärme		

Zeichenerklärung Fernwärme und Nahwärme (Auszug)		
Objekte und Bezeichnung	Objekte und Bezeichnung	Objekte und Bezeichnung
<p> Wärme Betriebsanlage</p> <p>Versorgungsleitungen:</p> <ul style="list-style-type: none"> Fernwärme Transport Vorlauf Fernwärme Transport Rücklauf Fernwärme Transport Kombileitung Fernwärme Verteilung Vorlauf Fernwärme Verteilung Rücklauf Fernwärme Verteilung Kombileitung Fernwärme Anschluss Vorlauf Fernwärme Anschluss Rücklauf Fernwärme Anschluss Kombileitung Nahwärme Verteilung Vorlauf Nahwärme Verteilung Rücklauf Nahwärme Verteilung Kombileitung Nahwärme Anschluss Vorlauf Nahwärme Anschluss Rücklauf Nahwärme Anschluss Kombileitung <p> Leitung außer Betrieb (ab)</p> <p> Privatleitung (nur Hw. dokumentiert) nicht in der Verantwortung von WESTNETZ</p> <p> Teil mit Material/Länge/Durchmesser Schutzrohr, Mantelrohr</p> <p> Schacht (Grundriss, Deckell)</p>	<p> Absperranlage</p> <p> Längenausgleicher</p> <p> Leitungsabschluss</p> <p> Reduzierung, Übergang</p> <p> Be- und Entlüftung</p> <p> Entleerung</p> <p> Rohrverbindung</p> <p> Schweißnaht</p> <p> KKS-Isolierstück</p> <p> Abzweig, Abzweig zum Anschluss</p> <p> Deckung zum Zeitpunkt der Verlegung Angabe Ld.R. nur wenn außerhalb der Regelddeckung von 0,7m bis 1,0m</p> <p>Anschlüsse mit Anschlussleistung:</p> <ul style="list-style-type: none"> Anschluss typodirekt Anschluss typindirekt Anschluss typindirekt kompakt 	<p>Sperrfläche für Baumaßnahmen</p> <p> Planinhalt nicht aktuell deshalb separate Auskunft anfordern</p> <p>Symbol für unsichere Leitungslage:</p> <p> KNR 125+125/400</p> <p>Horizontal Lenk Bohrung</p> <p>Der Bohreintritt und Bohraustritt wird durch die gleichnamigen Textzusätze gekennzeichnet. Die Leitungsbeschriftung kann den Textzusatz HLB enthalten. Das Schutzrohr kann den Textzusatz HLB enthalten. Die Horizontal Lenk Bohrung kann auch durch Symbole gekennzeichnet werden. Am Bohreintritt erfolgt die Abbildung eines Kreises mit einem darin liegenden Dreieck. Die Spitze des Dreiecks zeigt die Bohrrichtung an. Das Schutzrohr kann den Textzusatz HLB enthalten. Am Bohraustritt erfolgt die Abbildung eines Kreises mit demn liegenden Balken.</p> <p></p>

Die Anlage wird zur Kenntnis genommen.

Die Stellungnahme wird zur Kenntnis genommen.

Stellungnahmen	Abwägungsvorschläge	Beschlussvorschläge
22.1.13 Anlage 12: Zeichenerklärung Wasser		

Zeichenerklärung Wasser (Auszug)		
Objekte und Bezeichnung	Objekte und Bezeichnung	Objekte und Bezeichnung
<p> Wasser Betriebsanlage</p> <p>Versorgungsleitungen Wasser:</p> <ul style="list-style-type: none"> Versorgungsleitung Anschlussleitung Wasserleitung außer Betrieb (aB) Privatleitung (nur tlw. dokumentiert) nicht in der Verantwortung von WESTNETZ <p> Text mit Material/Länge/Durchmesser Schutzrohr, Mantelrohr</p> <p> Betonplatte sonstige Schutzzeichnung</p> <p> Schacht (Grundriss, Deckel)</p>	<ul style="list-style-type: none"> Absperrarmatur Absperrklappe Anbohr-Absperrarmatur Längenausgleich Hydrant auf dem Rohr Hydrant neben dem Rohr Leitungsabschluss Reduzierung, Übergang Rückflussverhinderer Be- und Entlüftung, Entleerung Messpunkt (Druck, Menge) Rohrverbindung (bestimmte Typen) KKS-Isolierstück Abzweig D=25 Deckung zum Zeitpunkt der Verlegung Angabe d.R. nur wenn außerhalb der Regaldeckung von 0,7m bis 1,0m 	<p>Sperffläche für Baumaßnahmen</p> <p> Planinhalt nicht aktuell deshalb separate Auskunft anfordern</p> <p>Symbol für unsichere Leitungslage: </p> <p>PE DA 90</p> <p>Horizontal Lenk Bohrung</p> <p>Der Bohreintritt und Bohraustritt wird durch die gleichnamigen Textzusätze gekennzeichnet. Die Leitungsbeschriftung kann den Textzusatz HLB enthalten. Das Schutzrohr kann den Textzusatz HLB enthalten. Die Horizontal Lenk Bohrung kann auch durch Symbole gekennzeichnet werden. Am Bohreintritt erfolgt die Abbildung eines Kreises mit einem darin liegenden Dreieck. Die Spitze des Dreiecks zeigt die Bohrrichtung an. Das Schutzrohr kann den Textzusatz HLB enthalten. Am Bohraustritt erfolgt die Abbildung eines Kreises mit dann liegenden Balken.</p> <p> Bohreintritt PE DA 115 Y 7,0 / 50 HLB Bohraustritt</p>

Die Anlage wird zur Kenntnis genommen.

Die Stellungnahme wird zur Kenntnis genommen.

